

2000 års fornminnesinventering i Kronobergs län

Alvesta och Ljungby kommuner



Riksantikvarieämbetet



2000 års fornminnesinventering i Kronobergs län

Alvesta och Ljungby kommuner

Per Holmgren och Brita Tronde

Riksantikvarieämbetets förlag
Box 5405, 114 84 Stockholm
Tel. 08-5191 8000
Fax 08-5191 8083
www.raa.se
e-post: riksant@raa.se

Omslagsbild: Röjningsröseområde i Odensjö socken, RAÄ 75.

Produktion: Riksantikvarieämbetet och Smålands museum

Distribution: Riksantikvarieämbetets förlag,
Box 5405, 114 84 Stockholm, telefon 08-51 91 8000

Layout/original: Ann Winberg Idéverkstaden

© 2000 Riksantikvarieämbetet

1:1

ISSN 1403-5308

Innehåll

Sammanfattning	5
Arbetsområdet	5
Tidigare andragångsinventeringar i länet	5
2000 års arbetsområde	6
Landskapet	7
Naturgeografisk karaktär	7
Kulturgeografisk karaktär	7
Tidigare dokumentation	7
Dokumentation före förstagångsinventeringen	7
Förstagångsinventeringen	9
Dokumentation efter förstagångsinventeringen	10
2000 års fornminnesinventering	10
Fältförberedelser	10
Organisation	11
Fältarbete	11
Inriktning	11
Resultat	11
Utåtriktad verksamhet	22
Information	22
Samråd	23
Utvärdering	23
Fältförberedelser	23
Organisation	23
Fältarbete	23
Inriktning	23
Resultat och kvarstående kompletteringsbehov	24
Särskilt bevarandevärda lokaler och miljöer	24
Skador och hotbilder	26
Utåtriktad verksamhet	27
Referenser	27
Litteratur	27
Övriga källor	28
Bilaga	29
Statistisk redovisning tabellerna 1 a–3 r	

Sammanfattning

Fornminnesinventeringen i Kronobergs län år 2000 omfattade socknarna Angelstad, Annerstad, Bolmsö, Nöttja, Lidhult, Odensjö, Ryssby, Tannåker, Torpa, Tutaryd, Vittaryd och Vrå i Ljungby kommun samt Hjortsberga, Kvenneberga och Västra Torsås socknar i Alvesta kommun. Totalt inventerades cirka 1 397 km² fördelat på 92 ekonomiska kartblad. Arbetstakten inom området varierade mellan 1,5 km² och 3,5 km² per anställningsdag. Under fältarbets säsongen registrerades sammanlagt 2 323 lokaler, varav 1 430 med fornlämningsstatus. Det betyder att andelen fornlämningslokaler är 62 procent. Vid första gången inventeringen 1949–1953 var motsvarande summor 761 respektive 346 och andelen fornlämningslokaler utgjorde då 45 procent. Dominerande fornlämningskategori bland nyfynden, såväl i antal som ytmässigt, är fossil åkermark. Totalt 498 sådana områden har registrerats, varav merparten är röjningsröseområden av förhistorisk karaktär. Genom en systematisk genomgång av äldre lantmäterikartor har by- och gårdstomternas äldsta kända lägen registrerats. Av sammanlagt 459 sådana är 70 inte längre bebyggda och därmed bedömda som fornlämningslokaler. Nyfynden av förhistoriska gravar uppgår till 377 anläggningar på 138 lokaler. Bland dessa finns ett antal tidigare okända höggravfält. Vid inventeringen har också upptäckts en hållristning och 36 älvkvarnsförekomster. Bland de historiska lämningar som registrerats kan ett tämligen stort antal järnframställningsplatser, väghållningsstenar, gränsmärken och tjärframställningsplatser nämnas.

Fältrekognoseringen under år 2000 utfördes av personal från Smålands museum i Växjö och Riksantikvarieämbetet i Stockholm. Inventeringens organisation var också ett resultat av samarbetet mellan dessa institutioner.

Arbetsområdet

Tidigare andragångsinventeringar i länet

Under 1980-talet blev vissa gränsområden av Kronobergs län inventerade i samband med Riksantikvarieämbetets fullständiga revideringsinventering av Kalmar, Jönköpings och Hallands län.

Under åren 1993 och 1994 inleddes den nu pågående fornminnesinventeringen av länet med fyra ekonomiska kartblad inom Växjö kommun. Området låg i direkt anslutning till Växjö tätort och arbetet bekostades delvis av Växjö kommun. Inventeringstakten var cirka 1,0 km² per anställningsdag. I arbetet ingick då även redovisning av preliminära fornlämningsområden, samt det som då benämndes risk-/utredningsområden.

I större skala kom inventeringen igång 1995 med ett område som berörde 55 ekonomiska kartblad i sydöstra delen av Ljungby kommun, mellersta delen av Alvesta kommun samt västra delen av Växjö kommun. Inventeringstakten var cirka 1,8 km² per anställningsdag.

År 1996 inventerades ett område som berörde 51 ekonomiska kartblad i västra delen av Tingsryds kommun och södra delen av Växjö kommun. Täckningsgraden varierade mellan 1,0 och 1,5 km² per anställningsdag.

År 1997 inventerades ett område i de centrala och östra delarna av Växjö kommun. Arbetet berörde 53 ekonomiska kartblad. Arbetstakten låg på mellan 1,9 och 3,9 km² per anställningsdag.

1998 års fornminnesinventering omfattade ett område i norra delen av Växjö kommun och nordöstra delen av Alvesta kommun. Sammanlagt 41 ekonomiska kartblad berördes och arbetstakten varierade mellan 2,1 och 3,1 km² per anställningsdag.

1999 inventerades hela Markaryds kommun samt delar av Ljungby och Alvesta. Dessutom fullföljdes arbetet i Växjö kommun. Totalt berördes 80 ekonomiska kartblad. Arbetstakten var mellan 1,5 till 3,5 km² per anställningsdag.

Socken	Kommun	Areal i km ²
Angelstad	Ljungby	90
Annerstad	Ljungby	121
Bolmsö	Ljungby	79
Hjortsberga	Alvesta	100
Kvenneberga	Alvesta	36
Lidhult	Ljungby	111
Nöttja	Ljungby	66
Odensjö	Ljungby	77
Ryssby	Ljungby	160
Tannåker	Ljungby	24
Torpa	Ljungby	113
Tutaryd	Ljungby	39
Vittaryd	Ljungby	57
Vrå	Ljungby	137
Västra Torsås	Alvesta	187

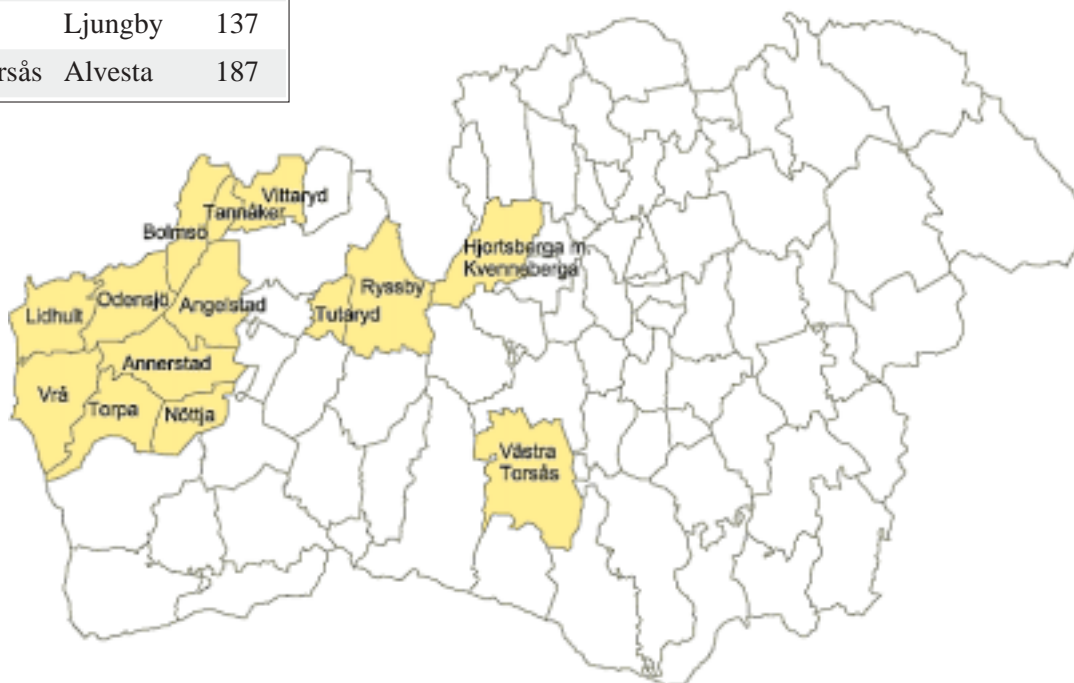
2000 års arbetsområde

Arbetsområdet 2000 består geografiskt av två delområden och berör två kommuner. Socknarna Angelstad, Annerstad, Bolmsö, Nöttja, Lidhult, Odensjö, Ryssby, Tannåker, Torpa, Tutaryd, Vittaryd och Vrå ligger i Ljungby kommun. I Alvesta kommun bildar socknarna Hjortsberga och Kvenneberga ett sammanhängande område, medan Västra Torsås socken i samma kommun ligger något avskild från dessa.

Arbetsområdet i sin helhet omfattade en landyta av cirka 1397 km² och inventeringen berörde cirka 92 ekonomiska kartblad. Den sedan tidigare påbörjade revideringsinventeringen i Alvesta och Ljungby kommuner fullföljdes och avslutades därmed.

Figur 1. Arbetsområdets areella omfattning sockenvis i Kronobergs län 2000.

Figur 2. Arbetsområden år 2000 i Kronobergs län.



Landskapet

Naturgeografisk karaktär

Arbetsområdet är i sin helhet beläget på det sydsvenska höglandet. Det ligger på den sjörika urbergsslätt som utbreder sig över södra Småland. De lösa jordlagren utgörs av morän.

Kulturgeografisk karaktär

Områdets olika delar domineras av skogsmark, framför allt barrskog. Småskaligt jordbruk och mindre industrier karaktäriserar bygden. I området kring Bolmen har turismen kommit att bli en betydande näringskälla.

Socknarna inom arbetsområdet tillhör Sunnerbo, Västbo och Allbo härad. Bolmsö och Tannåkers socknar, som tidigare tillhört Jönköpings län, tillhör Västbo härad, medan övriga socknar i Ljungby kommun tillhör Sunnerbo härad. Området i Alvesta kommun tillhör Allbo härad. Till de större orterna inom området hör Ljungby, Ryssby och Lidhult.

Tidigare dokumentation

Dokumentation före förstagångsinventeringen

Den äldsta någorlunda övergripande dokumentationen av fornlämningar, som berör årets arbetsområde, är de så kallade prästrelationerna från 1667–1690 (Den första fornminnesinventeringen...1940). Den redovisning som prästerskapet gjorde från sina socknar är dock i de flesta fall ytterst knapphändig och i vissa fall saknas den helt. Totalt redovisas ett femtontal fornminnesplatser. Dessa utgörs av gravlokaler, tre medeltida borganläggningar samt fem runstenar. De redovisade gravarna har ofta tradition och namn knutna till sig. Som exempel kan nämnas Ebbe Skammelssons grav vid Angelstads kyrka (RAÄ nr 21) och Odens grav i Odensjö socken (RAÄ nr 1).

En plats som tidigt väckte fornforskarnas intresse är Bolmsö. Orsaken är sannolikt sägner om ön som residensort för fylkeskonungarna i Finnveden. Lantmätaren Anders Ekebohm upprättade år 1693 en karta över ön med ett tiotal fornminnesplatser markerade. Uppdragsgivaren, dåvarande landshövdingen i Jönköpings län Erik Dahlberg, uppmanade Ekebohm att ”observera hwarest några gamla ättehögar, rudera af gamble huus och slått samt...antiquiteter kunna finnas” (Brev ATA).

1763 ventileras en akademisk avhandling av Johan Rogberg, *Om Berga Åtting* (Småländska hembygdsböcker VI, 1939). Här omtalas en plats i Vittaryds socken med ruiner efter ett kloster eller en kyrka. Platsen, som benämns Helga Ljung fick ej status som fornlämning vid förstagångsinventeringen. Numera finns här inga synliga lämningar, men platsen bedöms vara fast fornlämning med utgångspunkt från det äldre källmaterialet (RAÄ nr 56).

I slutet av 1700-talet och början av 1800-talet reser flera personer med antikvarisk inriktning runt i landet och gör uppteckningar om fornlämningar. Dessa resor finansieras i regel genom anslag från Vitterhetsakademien. Reseberättelserna är inte tryckta utan föreligger endast som manuskript. Arbeten som berör det aktuella området i Småland är bl.a.

Hilfelings resa 1792 (Manuskript i Kungl. Bibl.), Sjöborgs resa 1815 (Manuskript i ATA) och Wallmans reseberättelse cirka 1820 (Manuskript i ATA). Speciellt de sagoomspunna socknarna Bolmsö och Odensjö verkar ha intresserat dessa resenärer. På Bolmsö har t.ex. Hilfelings beskrivit ett tiotal platser, huvudsakligen gravlokaler men även den s.k. Riddargraven (RAÄ nr 29). Denna är en naturbildning med tradition om ryttarprov. Från Bolmsö finns också några fornlämningslokaler avbildade i N.H. Sjöborgs arbete, *Samlingar för Nordens fornälskare, 1822–30*.

Från socknarna Bolmsö och Tannåker, som tidigare hört till Jönköpings län och Västbo härad, finns ett tjugofemtal fornlämningslokaler redovisade i lantmätare J. Allvins arbete, *Beskrifning öfver Västbo härad i Jönköpings län, 1846*. En likartad redovisning finns av G. Djurklou i *Antikvarisk resa i Östbo, Västbo och Mo härader sommaren 1870* (Meddelanden från Norra Smålands fornminnesförening VIII, 1926).

Under 1870-talet och början av 1880-talet var dåvarande komministern i Tannåker, Ludvig Fritiof Palmgren, arkeologiskt verksam i området. Hans arbeten bekostades i regel av Svenska Fornminnesföreningen och finns redovisade i årliga reseberättelser (Manuskript i ATA). Ett par mera omfattande verk, *Minnen från stenåldern* och *Fornlämningar i Finnveden*, finns publicerade i *Svenska fornminnesföreningens tidskrift*, 1880 respektive 1877. Inom arbetsområdet undersökte Palmgren två hällkistor och ett knappt fyrtiotal gravhögar. Förutom utgrävning av några enstaka högar på gravfält i Tannåker och i Odensjö var undersökningarna förlagda till Bolmsö. Palmgren inventerade även stenåldersboplatser. Han färdades med båt runt Bolmen och noterade att flintfynd ofta kunde göras där stränderna var sandiga. Fynden gjordes i regel på 1 till 2 fots djup ute i vattnet. De rikligaste fyndplatserna uppges vara vid en vik norr om Odensjö kyrka (RAÄ nr 39), vid Odensjö kyrkudde (RAÄ nr 189), vid Norrnäsudde, samt på Gettersön nära Skeen. De båda sistnämnda lokalerna ligger i Annerstads socken (RAÄ nr 40 respektive nr 125). Vid Gettersön påträffade Palmgren inte mindre än 117 flintbitar. I Angelstad hittade han också en boplatz uppe på en sandig udde, som sticker ut i Bolmen, på Bolmstad säteris utägor. ”Under ett 2 timmars vistande på platsen upplockade jag jemte 4 arbetare öfver 200 stycken flintbitar...” (RAÄ nr 141 ?).

År 1890 var Carl Wibling verksam i området, som Vitterhetsakademins stipendiat. Han undersökte då bl.a. sju järnåldersgravar i socknarna Ryssby, Tutaryd och Vittaryd (Manuskript i ATA).

Amatörarkeologen Frans Johan Elof Eneström, (1870–1915), vars egentliga profession var konduktör vid Halmstad-Nässjö järnväg, undersökte åren 1911–1912 ett drygt femtiotal gravar på Bolmsö. På ett av gravfälten vid Håringe gjorde han 1911 sensationella guldfynd av bl.a. ett par guldgubbar (SHM inv. nr 14535:11). Sannolikt var det de fina fynden som lockade dåvarande kronprins Gustav Adolf att delta i utgrävningen följande år.

Bland övriga arkeologiska undersökningar, som utförts under tidigt 1900-tal, kan nämnas fyra högar på ett järnåldersgravfält vid Norret i Annerstad (RAÄ nr 104) undersökta av Knut Kjellmark 1908 (SHM inv. nr. 13643), tre järnåldersdösor vid Bolmaryd i Nöttja (RAÄ nr 21) undersökta av T J Arne 1918 (SHM inv. nr 16123) och en hög vid Hov på Bolmsö som undersöktes 1937 av dåvarande landsantikvarien i Jönköping, Egil Lönnberg (ATA, dnr 438/1937, 3848/1937).

Under 1900-talets första tre decennier är det framför allt arkeologen och folkskoleinspektören Knut Kjellmark som gjort de främsta insatserna vad gäller dokumentation av fornlämningar i Kronobergs län. År 1911 publicerar han *Utkast till beskrifning öfver Kronobergs läns förhistoriska fornlämningar och fynd*. Här redovisas sockenvis det då

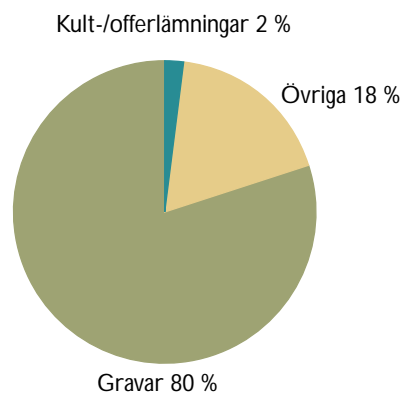
kända fornlämnings- och fornfyndsbeståndet i länet. I början av 1930-talet gör han en ny och väsentligt utvidgad redovisning i sitt arbete *Värends fornminnen*. Materialet, som berör länets östra delar, publiceras först som artiklar i Smålandsposten. Dessa sammanställs sedan och trycks häradsvis. Den enda av arbetsområdets socknar som behandlas i *Värends fornminnen* är Västra Torsås. Här beskriver Kjellmark ett femtontal fornlämningslokaler och inte mindre än ett åttiotal platser där förhistoriska fynd gjorts.

I början på 1930-talet utfördes så kallade snabbinventeringar av socknarna Hjortsberga och Kvenneberga i Allbo härad. Arbetet, som delvis bekostades av Riksantikvarieämbetet, leddes av folkskolläraren Tage Berggren, Alvesta. Resultatet finns redovisat i *Norra Allbo Hembygdsförenings Årsbok 1936*.

Flintfynden vid stränderna av Bolmen väckte tidigt forskarnas intresse. Som tidigare nämnts registrerade Palmgren redan på 1870-talet ett flertal platser. Materialet har senare behandlats av Knut Kjellmark (1912), Uno Sundelin (1921) och Oskar Lidén (1924, 1936). Forskarna var inte ense om huruvida Bolmens utlopp förändrats under förhistorisk tid. Lidén menade att utloppet varit detsamma som dagens, via Lagan, medan de övriga menade att utloppet tidigare varit norrut via Nissans vattensystem. Bland de stenåldersboplatser som uppmärksammats kan nämnas den på Gettersön (Annerstad sn, RAÄ nr 125), belägen nära sjöns nuvarande utlopp i Bolmán. Här har rikedomerna på flinta lockat till upprepade besök med åtföljande ytplockning på stränderna. Redan Palmgren tillvaratog drygt ett hundratal fynd på 1870-talet. 1908 besöktes ön av Algot Friberg och Bror Kugelberg från Jönköpings läns museum som då tillvaratog ett par hundra föremål. Sundelin och Kjellmark besökte ön 1915 respektive 1918, vilket resulterade i ett sjuttiofem fynd. Lidén (1936) omnämner dessutom ett flertal samlingar hos ortsbefolkningen, innehållande fornsaker från Gettersön. I fyndmaterialet, som har ren gropkeramisk karaktär, kan nämnas ett trettiotal spånspetsar, cylindriska kärnor, hela och fragmentariska slipade flintyxor, keramik m.m. Även invid Odensjö kyrka noterades tidigt stenåldersboplatser. Framför allt vid Lönne nabb, en udde norr om kyrkan (RAÄ nr 39), har mängder med flintmaterial plockats. Lidén (1936) nämner att han haft möjlighet att granska 1150 flintföremål från området och att merparten härrör från denna plats. De daterbara fynden härifrån uppges vara av Erteböllekaraktär. Strandboplatserna vid Odensjö förefaller nu vara i stort sett renplockade, eftersom endast några enstaka flintavslag påträffades vid inventeringen 2000.

Förstagångsinventeringen

Socknarna inom arbetsområdet var föremål för Riksantikvarieämbetets förstagångsinventering under åren 1949–1953. Platsledare var Bernt Einerstam, Gunnar Ekelund och Gustav Adolf Hellman. Inventeringstakten har inte kunnat beräknas för alla socknar, men tycks i regel ha varierat mellan 0,8 och 1,9 km² per anställningsdag, undantaget socknarna Lidhult, Vrå och Torpa, som hade en takt på 2,2, 2,9 respektive 3,0 km² per dag. Totalt registrerades 761 lokaler inom hela



Figur 3. Registrerade fornlämningslokaler vid förstagångsinventeringen 1949–1953. Procentuell fördelning mellan kategorier.

området, varav 346 fick fornlämningsstatus. Fornlämningstätheten var högst i socknarna Angelstad och Bolmsö, med 0,7 respektive 0,8 fornlämningslokaler per km². Tätheten var lägst i Västra Torsås, Lidhult och Vrå, med 0,05 till 0,07 fornlämningar per km².

Dokumentation efter förstagångsinventeringen

År 1959 undersökte Jan-Bertil Schnell tre gravhögar vid Skeda på Bolmsö (ATA, dnr 5897/1959).

Under början 1980-talet utförde Riksantikvarieämbetet en partiell revideringsinventering, s.k. E2-revidering, i Kronobergs län. Arbetet utfördes till stora delar byråmässigt och resulterade framför allt i en uppdatering av statusen för vissa typer av lämningar. Milstolpar och slaggvarp hörde till de kategorier som med tiden hade kommit att betraktas som fornlämningar. Vid E2-revideringen utfördes begränsade fältinsatser i socknarna Ryssby, Kvenneberga, Hjortsberga och Västra Torsås av arkeologerna Jan Norrman och Göran Ulfsparré vid Riksantikvarieämbetet.

På 1980-talet utfördes några mindre boplotsundersökningar i Angelstad och en undersökning på kyrkogården i Kvenneberga (rapporter Smålands museum). Verksam arkeolog under denna tid var framför allt Eva Åhman, Smålands museum. En markant intensifiering av den arkeologiska verksamheten kan noteras under 1990-talet. Vid Ramsberg i Angelstads socken undersöktes röjningsrösen som skadats vid skogsbruk (Skoglund 1996). I Ryssby undersöktes en medeltida ruin vid Källarholmen av Martin Hansson 1998. Undersökningen var av forskningsnatur och ett led i hans avhandlingsarbete. Åren 1998–2000 utförde Smålands museum arkeologiska utredningar inför en planerad nysträckning av kraftledningen Alvesta-Hemsjö. Denna berör delvis Västra Torsås socken (Nylén 1998, Wilander 2000). Hösten 2000 utförde Smålands museum en arkeologisk utredning söder om kyrkan i Odensjö (Kihlstedt 2000). Här påträffades flintmaterial som ledde till en förundersökning senare under hösten.

Slutligen bör nämnas att källmaterialet varit ofullständigt vid inventeringen, främst på grund av brister i den förberedande genomgången på ATA i Stockholm. Det har naturligtvis påverkat redovisningen av tidigare dokumentation inom arbetsområdet.

2000 års fornminnesinventering

Fältförberedelser

Den 4 februari 2000 hölls ett planeringsmöte i Växjö inför den kommande inventerings-säsongen. Där deltog Britta Kihlstedt från Smålands museum samt Bosse Jönsson och Sune Jönsson från Riksantikvarieämbetet. Fortlöpande hölls sedan mindre arbetsmöten under året.

Excerpering i Ortnamnsarkivet i Uppsala (OAU) och Antikvariskt-topografiska arkivet (ATA) utfördes av Kjell Edvinger på Riksantikvarieämbetet i Stockholm. Per Holmgren och Brita Tronde, Smålands museum, gjorde kompletteringar ur läns museets arkiv samt en

genomgång av litteraturen. Excerpering av äldre lantmäterikartor på Lantmäterimyndighetens arkiv i Växjö gjordes av respektive inventerare i anslutning till fältarbetet.

Organisation

Fornminnesinventeringens fältarbete påbörjades den 17 april och avslutades den 17 november. Personal från Smålands museum och Riksantikvarieämbetet i Stockholm utförde arbetet. Riksantikvarieämbetets personal inventerade Kvenneberga socken samt delar av Hjortsberga och Västra Torsås socknar i Alvesta kommun samt Tutaryds socken i Ljungby kommun. Övriga områden svarade personal från Smålands museum för. Från Riksantikvarieämbetet deltog Kjell Edvinger, Håkan Nilsson och Anna-Lena Olsson samt Sune Jönsson. Den sistnämnde var ansvarig platsledare för området som helhet. Från Smålands museum deltog Per Holmgren, Åsa Jönsson, Brita Tronde och Anna Ulfhielm.

Arbetstakten varierade mellan 1,5 och 3,5 km² per anställningsdag. I praktiken blir det en större yta att inventera per arbetsdag (se figur 4).

Socken	Areal i km ²	km ² per anställningsdag	km ² per arbetsdag
Angelstad	90	2,0	2,8
Annerstad	121	2,5	3,5
Bolmsö	79	1,5	2,1
Hjortsberga	100	2,2	3,1
Kvenneberga	36	2,0	2,8
Lidhult	111	3,0	4,2
Nöttja	66	2,5	3,5
Odensjö	77	2,5	3,5
Ryssby	160	2,0	2,8
Tannåker	24	1,7	2,5
Torpa	113	3,5	4,9
Tutaryd	39	2,0	2,8
Vittaryd	57	1,5	2,1
Vrå	137	3,5	4,9
Västra Torsås	187	2,5	3,5

Figur 4. Arbetstakten vid inventeringen 2000, redovisad sockenvis och fördelad på anställningsdagar respektive arbetsdagar.

Fältarbete

Inriktning

Dokumentationen av områden med fossil åkermark i form av röjningsröseområden har prioriterats vid inventeringen år 2000, liksom vid föregående säsonger i länet. Redovisningen av skilda typer av fornlämningar belägna inom dessa områden har däremot generellt haft låg prioritet liksom detaljeringsgraden vid områdenas avgränsning. Kring framför allt sjön Bolmen, men även på andra håll inom området, har särskilda ansträngningar gjorts för att lokalisera stenåldersboplatser. I Västra Torsås socken har med stor framgång tjärframställningsplatser prioriterats.

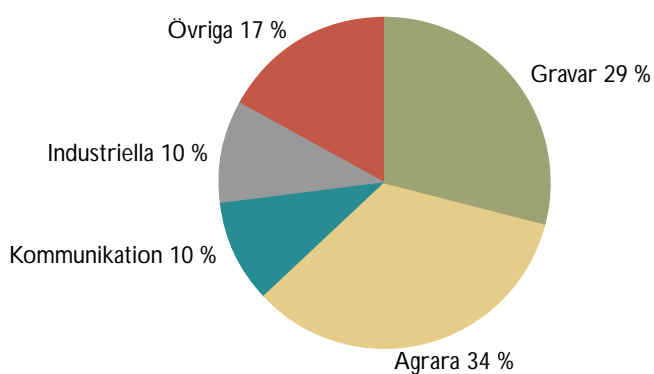
Resultat

Allmänt

Under fornminnesinventeringen år 2000 registrerades sammanlagt 2 323 lokaler. Detta kan jämföras med 761 lokaler efter förstagsinventeringen. Procentuellt betyder det en ökning med 205 procent, vilket är en något högre siffra än föregående års inventering i Kronobergs län. Av 1 562 nyfunna lokaler bedöms 1 084, dvs. cirka 70 procent, vara fasta

Socken	Antal fornlämningslokaler	Fornlämningslokaler/km ²	Varav nyfynd i procent
Angelstad	239	2,6	73
Annerstad	180	1,5	78
Bolmsö	133	1,7	50
Hjortsberga	45	0,4	73
Kvenneberga	43	1,2	86
Lidhult	65	0,6	88
Nöttja	74	1,1	85
Odensjö	130	1,7	78
Ryssby	96	0,6	75
Tannåker	60	2,5	77
Torpa	55	0,5	78
Tutaryd	20	0,5	50
Vittaryd	80	1,4	67
Vrå	47	0,3	79
Västra Torsås	163	0,9	93

Figur 5. Resultatredovisning avseende registrerade fornlämningslokaler sockenvis inom arbetsområdet i Kronobergs län 2000.



Figur 6. Registrerade fornlämningslokaler efter andragångsinventeringen inom arbetsområdet i Kronobergs län 2000. Procentuell fördelning mellan kategorier.

fornlämningar. På dessa 1084 lokaler registrerades 1908 lämningar. Tillhoppa med tidigare registreringar bedömdes totalt 4398 lämningar på 1430 lokaler som fasta fornlämningar.

Det bör dock påpekas att en fornlämningslokal kan omfatta allt från ett enskilda punktojekt till ett större område innehållande många lämningar. En lämning i det statistiska sammanhanget kan också i verkligheten innehålla många reella lämningar. Det vanligaste exemplet är röjningsröseområdet som i sin helhet räknas som en lämning, trots ett betydande innehåll av anläggningar. Ett gravfält med 20 gravar har däremot 20 lämningar i statistiken. Den sockenvisa ökningen av antalet fornlämningslokaler, och med vilken tätet dessa förekommer, framgår av tabell, figur 5. Fördelningen mellan de vanligaste fornlämningskategorierna framgår av diagrammet, figur 6. I stapeldiagrammet, figur 17, kan ökningen studeras kategori-vis.

Förhistoriska gravar

Sammanlagt 2 792 gravar på 414 lokaler registrerades vid inventeringen 2000. Jämfört med förstagångsinventeringen är det en ökning med 377 gravanläggningar på 138 lokaler. Till dessa siffror har 13 nyfunna gravfält bidragit. Det är överraskande många för en revideringsinventering, där i allmänhet nyfynden av gravar består av ensamliggande gravar eller mindre grupper av sådana. De flesta nyfunna gravfälten består av *högar och övertorvade stensättningar* med antalet gravar varierande mellan 5 och 28. I Tutaryds socken finns ett gravfält med 6 *högar* och 19 *runda övertorvade stensättningar* (RAÄ nr 58). Gravfältet var känt av ortsbefolkningen sedan tidigare och är beläget i vad som kallas Spökedungen. Ytterligare exempel på nyfunna högggravfält finns i Annerstads socken och på Bolmsö. På en låg höjdrygg, som bildar



Figur 7. Nyfunnet höggravfält i Annerstads socken, RAÄ 154. Foto B. Tronde.

en ö i mossmarken sydöst om Annerstads by, upptäcktes ett gravfält med 16 *högar*, varav flertalet med *kantränna* (RAÄ nr 154). Vid Hov på Bolmsö registrerades två höggravfält med vardera 6 respektive 28 anläggningar (RAÄ nr 32 och 34). Odling under historisk tid har sannolikt förstört flera gravar på det större gravfältet. Ytterligare ett gravfält bland nyfynden bör nämnas. Det ligger i betesmark norr om Bolmstad i Angelstads socken och består av 7 *övertorvade stensättningar* (RAÄ nr 211). Dessa är dock av en annan typ än de ovan beskrivna. De har en flackare profil med stenar synliga i ytan. En av stensättningarna har dessutom *kantkedja*. Gravarna finns utritade på en skifteskarta. Om *övertorvade* gravar dominerar gravfälten, är *stenfyllda* sådana desto vanligare bland mindre gravgrupper och ensamliggande gravar. Bland de senare finns ett brett register av typer och former, vilket åskådliggörs i statistiken. *Stensättningar med stenfyllning* förekommer i fem olika former, *runda, ovala, kvadratiska, rektangulära och triangulära*. Dessutom finns stenfyllda treuddar och en ovanlig gravtyp som bör benämnas *fyrudd*. Den sistnämnda kan beskrivas som ett kvadratisk röse med insvängda sidor. Endast en sådan har registrerats inom arbetsområdet och den är belägen i Torpa socken (RAÄ nr 28). Gravformen är tidigare okänd i Kronobergs län och mycket sällsynt i hela landet. Treuddar och triangulära stensättningar med stenfyllning är relativt vanliga bland nyfynden, särskilt i arbetsområdets västra del. Bland nyfynden finns ett tjugofemtal sådana, som oftast ligger som ensamgravar i röjningsröseområden. Bland de treuddiga gravarna finns flera fina och välbevarade exempel, bl.a. en *treudd* med 18 meter långa sidor i Angelstads socken (RAÄ nr 196). Två uddstenar är bevarade, medan den tredje udden ligger under postamentet till en milstolpe. På en moränkulle i betesmark till Västerhult i Nöttja socken upptäcktes en *tri-*



Figur 8. Järnåldersdös på gravfältet i Nöttja socken, RAÄ 21. Foto B. Tronde.



Figur 9. Röse på gravfält i Odensjö socken, RAÄ 112. Foto B. Tronde.

angulär stensättning, 12 meter i sida (RAÄ nr 70). I Loftsgårds skog, Odensjö socken, har en liknande gravanläggning registrerats (RAÄ 181). Intill den sistnämnda finns även två resta stenar. Relativt små resta eller kantställda stenar i anslutning till rösen eller stensättningar är en intressant företeelse som uppträder på flera ställen. Det kan möjligen vara en form av konstruktionsdetalj till de större anläggningarna eller utgöra rester av *järnåldersdösar*. Kjellmark omnämner något han kallar ”tempelrör”, rösen omgivna av en krets små resta stenar, vilket skulle styrka den förstnämnda tolkningen (ATA, dnr 330/1908). Vad det gäller järnåldersdösar förekommer dessa ofta i kombination med rösen och andra stenfyllda gravar. Några nyfynd av järnåldersdösar har tyvärr inte kunnat registreras under inventeringen. Däremot bör ett par andra gravkategorier med nyfynd nämnas. Ett trettio-tal nya lokaler med *runda rösen* har registrerats vid inventeringen. Liksom andra gravar med stenfyllning uppträder dessa nästan alltid i miljöer med förhistoriska röjningsrösen. I Annerstads socken påträffades ett 25 meter stort och 2,5 meter högt röse. Genom att en bergknalle delvis klätts in med fyllnadsmaterial har anläggningen fått ett mäktigt utseende (RAÄ nr 69). Enligt statistiken skulle ett tiotal nya *hällkistor* ha lokaliserats vid inventeringen. I flera fall kan det dock röra sig om ombedömningar, när anläggningarna tidigare registrerats som rösen eller stensättningar. Ett exempel på en nyupptäckt *hällkista* finns dock i Bolmaryd, Nöttja socken (RAÄ nr 92). Hällkistan, som är 5 meter lång, omges av en tämligen flack stensättning.

Förhistoriska boplatser

Boplatser från förhistorisk tid är svåra och tidsödande att lokalisera, eftersom de i allmänhet är dolda under mark. Vid inventeringen 2000 har emellertid 58 *boplatser* registrerats. Flertalet av dessa har lokaliserats genom boplatssindikerande fynd i åkermark, eroderad eller i övrigt skadad markyta, t.ex. vägkanter och markberedda kalhyggen. I Annerstads socken påträffades en skivskrapa av flinta och ett flertal avslag på en plats där marken skadats kraftigt av motocrossbana (RAÄ nr 94). Dessutom iaktogs skörbränd sten och skadat kulturlager. En del boplatser bygger på tillförlitliga fynduppgifter från sagesmän i bygden och andra registrerades redan vid förstagångsinventeringen, men bedömdes då inte som fornlämningar. I områden kring Bolmen har Olof Rendell i Ljungby bidragit med kunskapen om flertalet boplatser. Vid lågt vattenstånd har han gjort omfattande strandfynd i framförallt Odensjö och Angelstads socknar. På Gettersön i Annerstads socken finns en gropkeramisk boplat, känd och omskriven sedan början av förra seklet (RAÄ nr 125). Tyvärr har inte platsen kunnat besökas vid inventeringen, men enligt litteraturuppgifter skall många av fynden ha gjorts ute i vattnet. På de boplatser man funnit vid inventeringen består fynden i allmänhet av ett fåtal flint- och/eller kvartsavslag. Daterande fynd förekommer knappast alls. Flintan som hittas är ofta av sydsåkiskt ursprung och av god kvalitet.

Bebyggelselämningar

Sammanlagt 84 lokaler med bebyggelselämningar har registrerats och bedömts som fornlämningar. 70 av dessa utgörs av övergivna *by-/gårdstomter*, vars lägen lokaliserats vid genomgången av äldre kartmaterial. I de flesta fallen rör det sig om enstaka bebyggelseenheter i en by som försvunnit eller att bebyggelsen förflyttats något. Det finns emellertid exempel på hela byar eller gårdar som övergivits. Ett exempel är Häggeshult by i Torpa socken (RAÄ nr 112). Byn har under senare delen av 1900-talet köpts upp och avhysts av Domänverket. I Lidhults socken har Risas övergivna tomt med husgrunder och därtill

hörande fossil åkermark registrerats och bedömts som fornlämning (RAÄ nr 107 respektive 47). När gården övergivits är inte belagt, men tomten är inlagd utifrån en karta från 1718. Ett antal övergivna gårdstomter har för övrigt framkommit genom studier av lantmäteriaktens skriftliga del. Det rör sig om tomter som redan vid förrättningen varit övergivna och som då benämnes t.ex. gamlegårdstomt. I Ånäs, Odensjö socken, finns ett område med röjda ytor och terrasseringsar som benämnes "Gamlegårdsplåten" på en karta från 1778 (RAÄ nr 47). Området kallas fortfarande allmänt för "Gamlegård". I Bohult, Lidhults socken, finns på en skifteskarta "Backhöjd, fordom gammal tomt". Trots att inga bebyggelse lämningar var synliga i nuvarande betesmark får uppgiften anses tillräckligt säker för fornlämningsstatus (RAÄ nr 86). *Torplämningar* med belägg från 1700-talskartor eller äldre har också registrerats och bedömts som fornlämning. En torplämning i Nöttja socken har fått samma bedömning, men utifrån andra kriterier. Den består av välbevarade lämningar i en väl sammanhållen och åskådlig miljö (RAÄ 48). En *husgrund med vallformig begränsning*, avsides belägen i Nöttja socken, blev bedömd som fornlämning vid inventeringen 2000 (RAÄ nr 1). Vid förstagångsinventeringen antecknades en tradition om att socknens första kyrka byggdes här.

Till gruppen bebyggelse lämningar, om än av helt annan karaktär, hör *borgruin/borgområden*. Sammanlagt sju sådana finns inom området, däribland Piksborg i Annerstads socken (RAÄ nr 9). Ett nyfynd har lokaliserats i Vrå socken och ligger på vad som kan betecknas som en ö i mossmarken. Lämningarna är tämligen obetydliga, men läget samt en stor vallomgiven källarliknande grop är kännetecknande (RAÄ nr 44).

Agrara lämningar

De agrara lämningarna dominerar nyfyndsstatistiken med 1026 fornlämningar på 498 lokaler. Så gott som samtliga utgörs av *områden med fossil åkermark*. I de flesta fallen har enbart röjningsrösen registrerats inom områdena, men även *bandformiga och oregelbund-*



Figur 10. Röjningsröseområde, Odensjö socken, RAÄ 75. Foto B. Tronde.

na åkerytor förekommer på många lokaler. Fossil åkermark förekommer i hela arbetsområdet, men med olika täthet och delvis olika karaktär. *Röjningsröseområden* av hackerörstyp, där andra odlingsspår saknas, är allra vanligast i områdena närmast Bolmen. Det är svårt att utifrån enbart statistiken avläsa frekvensen, eftersom områdenas storlek varierar. Det handlar också om redovisningstekniska skillnader som kan variera mellan olika inventerare. Röjningsröseområdena i socknarna Angelstad, Annerstad, Bolmsö, Odensjö och Tannåker är dock både många till antalet och omfattande till ytan. I princip all odlingsbar mark verkar ha utnyttjats i vissa områden. Förekomsten är glesare i övriga delar av arbetsområdet, men vad som bedöms som "hackerör" förekommer även så perifert som i delar av Vrå socken. Eftersom denna typ av områden förekommer i sådan myckenhet är det svårt att nämna några särskilda lokaler av intresse. De mest omfattande områdena är mellan 1 och 1,5 kilometer långa och innehåller uppskattningsvis mellan 800 och 2000 röjningsrösen. Vid sjön Bolmen väster om Angelstads kyrkby och vid Sundranäs och Norrnäs i Annerstad finns sådana områden (Angelstad socken, RAÄ nr 155 och Annerstad socken, RAÄ nr 46, 136). I Torpa socken finns också, vilket är mer överraskande, flera stora områden med röjningsrösen (bl.a. RAÄ nr 54 och 55). Fossil åkermark, som förutom röjningsrösen, innehåller avgränsade åkerytor finns snart sagt över hela området. I allmänhet förekommer dessa i anslutning till den historiska bygden och är rester av ett kulturlandskap från tiden före skiftesreformerna. Både oregelbundna och bandformiga åkerytor förekommer. De avgränsas av hak och terrasskanter eller av sten- och jordvallar. På Björkenäs i Odensjö finns ett tämligen omfattande område med bandformiga parceller, som gränsar till den historiska inägomarken (RAÄ nr 152). När den här typen av områden uppträder utan synbar koppling till känd historisk bebyggelse kan det möjligen röra sig om tidigt övergivna primärenheter, en form av "ödesbölen". I Lidhult socken finns tre sådana fornlämningslokaler. En av dessa ligger vid hembygdsgården och består av åkerparceller begränsade av terrasskanter och jordvallar (RAÄ nr 59). Traditionen utpekar platsen som det ursprungliga läget för Lidhults by.

Fångstlämningar

Endast 7 fångstlämningar har registrerats vid fornminnesinventeringen år 2000. Av dessa fanns två med vid förstagångsinventeringen. Samtliga utgörs av *fångstgropar* för varg eller räv. Exempel på en välbevarad fångstgrop finns i Balkeryd, Torpa socken (RAÄ nr 77). Den består av en 8 meter stor grop med omgivande vall, belägen på en avsats mellan mosse och moränkulle. Den fanns antecknad på kartan från förstagångsinventeringen, men hade inte erhållit något nummer i Fornminnesregistret. I Annerstads socken finns en annan typ av fångstgrop. Den är rektangulär med murade sidor (RAÄ nr 134).

Kommunikationslämningar

Sammanlagt 149 kommunikationslämningar har registrerats och bedömts som fornlämningar vid inventeringen, varav 59 utgörs av *milstolpar*. Eftersom dessa byråmässigt fått ändrad status vid den s.k. E2-revideringen finns en viss oklarhet i statistiken, men klart är att endast någon enstaka är nyfunnen vid inventeringen 2000. Det är alltför vanligt förekommande att gjutjärnsstolparna, som det i allmänhet rört sig om, blivit stulna och endast postamentet återstår. Bl.a. i Vrå socken har man av den anledningen låtit nyttillverka stolpar i Danmark. En "äkt" stolpe har använts som förlaga och skillnaden är svår att se. Merparten av de nyfunna kommunikationslämningarna utgörs av 84 *väghållningsstenar*, som registrerats och bedömts som fornlämningar. Det är naturligtvis bara en liten del av vad



Figur 11. En väghållningssten studeras av Anna Ulfhielm och Per Holmgren. Odensjö socken, RAÄ 78. Foto B. Tronde.

som ursprungligen funnits inom området. I Torpa socken finns i dagsläget en enda väghållningssten registrerad (RAÄ nr 83). I samma socken finns emellertid äldre uppgifter om cirka 200 väglotter med underhållsskyldighet. Man kan anta att de flesta av dessa markerades med antingen stenar eller stolpar i trä, eftersom bestämmelserna så föreskrev. Detta trots att vägsträckan ibland inte var längre än några enstaka meter. Vägloten stod i direkt förhållande till fastighetens storlek/skattekraft. Systemet med den här väghållningen upphörde under 1920-talet, då väggassorna övertog uppgiften. Vid första gången inventeringen 1950 fanns upplysningsvis en trästolpe bevarad i Vrå socken (RAÄ nr 20). Bland nyfynden år 2000 kan särskilt nämnas 8 stenar belägna utefter en nu övergiven, knappt 1500 meter lång vägsträcka vid Bolmaryd i Annerstads socken (RAÄ 197-202). I samma socken finns arbetsområdets enda *hålväg* med fornlämningsstatus. Den är belägen i



Figur 12. Hålväg i Annerstads socken, RAÄ 153. Foto P. Holmgren.

anslutning till ett nyfunnet höggravfält och ligger parallellt med gamla landsvägen (RAÄ nr 153). Utefter samma vägsträckning finns för övrigt flera väghållningsstenar (RAÄ nr 151, 152 m.fl.) och två makadamslagningsplatser (RAÄ nr 226 och 235). De senare består av stenar med gropar, som utbildats vid manuell makadamslagnings. Dessa är statistiskt upptagna under rubriken övriga lämningar, men har icke desto mindre ett direkt samband med vägmiljön.

Kult- och offerlämningar

Sammanlagt 59 fornlämningar rubricerade som kult- eller offerlämning har registrerats vid inventeringen år 2000. Motsvarande siffra vid förstagångsinventeringen var 10. I stort sett handlar det om två sorters lämningar, förhistoriska ristningar samt källor som varit objekt för kult- och offerhandlingar under historisk tid.

Den största gruppen i Fornminnesregistret utgörs av *älvkvarnar*, 43 före-



Figur 13. Makadamslagningssten, Annerstads socken, RAÄ 226. Foto B. Tronde.



Figur 14. Nyfunnen hållristning i Annerstads socken, RAÄ 71, bestående av två fotsulor och ett hundratal älvkvarnar. Foto B. Tronde.

komster varav 36 nyfynd. Dessa har sin koncentration i områdets centrala delar, öster om Bolmen. I Angelstad socken finns 19 nyfunna älvkvarnsförekomster och på Bolmsö, där inga tidigare fanns kända, är nu 8 registrerade. Antalet gropar per förekomst varierar från någon enstaka upptill ett femtiotal. *Hällristningar* är sällsynta i området och består i förekommande fall av fotsulor i kombination med älvkvarnar och rännformiga fördjupningar. Vid Fotatorp i Angelstads socken finns "Fotastenen", med en fotsula och ett trettiotal älvkvarnar (RAÄ nr 124). Det är sannolikt att ristningen gett namn åt den historiska bebyggelsen. En av tre kända hällristningar inom arbetsområdet är nyfunnen och belägen vid Marsjö i Annerstads socken (RAÄ nr 71). Den består av två fotsulor och ett hundratal älvkvarnar. Märkligt nog finns bara ytterligare en känd älvkvarnsförekomst i socknen!

Hälso- och offerkällor blev i de flesta fall registrerade vid förstagångsinventeringen, men bedömdes då inte som fornlämningar. Tyvärr har detta lett till att flera sådana förstörts och nu inte kunnat identifieras. Andra, såsom Odens källa i Odensjö socken (RAÄ nr 25), har emellertid vårdats och skyltats genom ortsbefolkningens försorg.

Industriella lämningar

Totalt 137 fornlämningslokaler med skilda kategorier av industriella lämningar registrerades vid inventeringen. Ingen av dessa bedömdes som fornlämningar vid förstagångsinventeringen. Vissa omedömningar gjordes emellertid i samband med den s.k. E2-revideringen, vilket ger utslag i statistiken.

Den största kategorin är *tjärframställningsplatser*. Ett hundratal sådana har registrerats inom arbetsområdet, varav inte mindre än 82 stycken i Västra Torsås socken. Samtliga anläggningar utgörs här av *tjærrännor*. Ett åskådligt och välbevarat exempel finns i Steglehylte, där anläggningen rensats fram under senare tid (RAÄ nr 143). Den



Figur 15. Tjärframställningsplats i Moanäs, Odensjö socken. Under den upp och nedvända järngrytan brändes tjärstickorna och tjæran samlades i ett kärlet under stenhällen. RAÄ 184. Foto B. Tronde.

största kända tjärrännan är dock belägen i Össjöa, Torpa socken, och är uppmätt till 32 meter (RAÄ nr 81). Enklare anläggningar för husbehovsframställning av tjära förekommer i arbetsområdets västra delar. Dessa består av s.k. *tjärstenar*, som kan bestå av antingen ett jordfast block, där enkla rännor eller uthuggningar ledde tjäran ner i ett kärl, eller en uppallad häll med ett genomborrat hål. I utrymmet under hällen fanns då ett uppsamlingskärl. Ett välbevarat exempel på det senare finns i Moanäs, Odensjö socken, där även den upp och nervända järngrytan, varunder tjärstickorna brändes, finns kvar (RAÄ nr 184). Nämnas bör att det på ett tiotal lokaler i Västra Torsås socken även finns beckgrytor i anslutning till tjärrännorna.

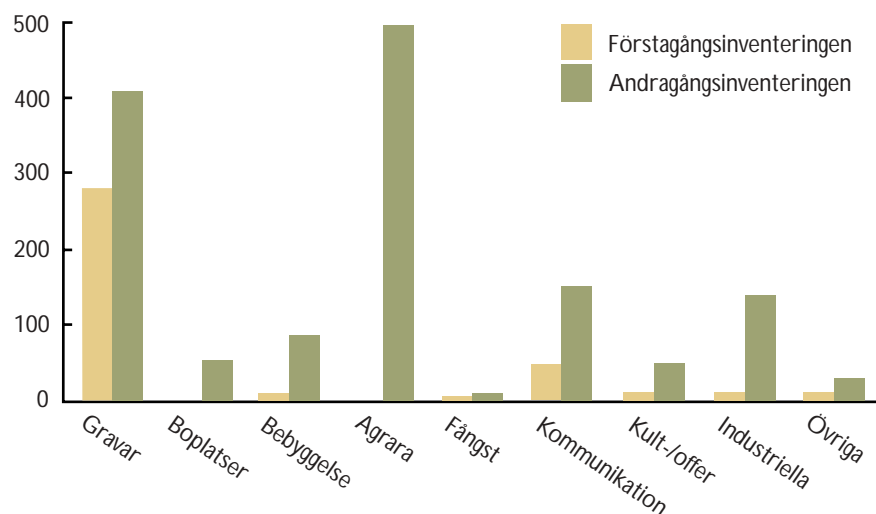
Järnframställningsplatser är en annan viktig kategori industriella lämningar inom området. Totalt 28 sådana, varav en tredjedel nyfunna, har registrerats vid inventeringen. De består av *slaggvarp* och/eller *slaggförekomster*, mer eller mindre svåravgränsade. Tiden har heller inte medgivit några närmare studier av platserna. I Torpa socken ligger flera av de nytillkomna järnframställningsplatserna. Ett exempel finns intill ett mindre vattenfall i trädgården till Lilla Räfte (RAÄ nr 85). Platsen finns omnämnd av Nihlén 1932 i *Studier rörande äldre svensk järntillverkning*, men saknades i Fornminnesregistret. Bland övriga industriella lämningar som bedömts som fornlämning kan nämnas en *hammarruin* i Tutaryds socken (RAÄ nr 48) och några enstaka *kvarnlämningar* med äldre belägg. I Ryssby socken har dessutom registrerats ett antal platser där man brutit svart granit (RAÄ nr 160-66).

Övrigt

Inom gruppen övriga lämningar har de flesta som registrerats inte bedömts som fornlämningar. Av sammanlagt 243 lokaler har 38 erhållit sådan status. Knappt en tredjedel



Figur 16. Gränsmärke, Vrå socken, RAÄ 39. Foto B. Tronde.



Figur 17. Antalet registrerade fornlämningslokaler med avseende på olika kategorier vid förstagångs- respektive andragångsinventeringen, 2000 års arbetsområde i Kronobergs län.

av dessa utgörs av äldre *gränsmärken*, de flesta i gamla riksgränsen och berör socknarna Lidhult och Vrå. Enstaka andra gränsmärken har också erhållit fornlämningsstatus. Exempel på ett sådant är det s.k. Jokahögsröret, ett femstenarör på gränsen mellan Bolmstad och Mjälén (Angelstads socken, RAÄ nr 279). Två bevarade länsgränsmärken från 1700-talet hör också till dessa. Ett sådant står vid vägen mellan Vrå och Knäred, bara 70 meter norr om Klyvehall, ett av de gamla riksgränsmärken som omnämns i riksgränsregleringar under 1500- och 1600-talen (Vrå socken, RAÄ nr 1 och 3). Inom området finns sju *runstenar* registrerade, varav en är nyfynd efter förstagångsinventeringen (Ryssby socken, RAÄ nr 19). Den var inmurad i nya kyrkan och togs fram 1964. Ett par andra för området unika lämningar bör också särskilt omnämnas. Det är en *labyrint* i Vittaryds socken (RAÄ nr 10) och en *sten med inskription* på Bolmsö (RAÄ nr 4). Den senare kallas Kung Rings sten och är tidigt omtalad av fornforskare.

Utåtriktad verksamhet

Information

Hembygdsföreningarna i området erhöll under våren ett informationsblad från Smålands museum om den kommande fornminnesinventeringen. Vid fältarbetet upprättades efterhand personlig kontakt med representanter för de lokala föreningarna.

Via ett pressmeddelande under juni månad informerade Smålands museum om fornminnesinventeringens arbete och preliminära resultat för delar av området. Allmän information om fornminnesinventeringen gavs på *Arkeologidagen* den 20 augusti och *Skogens Dag* i Ryssby den 4 september. Vid det senare tillfället gjorde tidningen *Smålänningen* dessutom ett reportage. Radio Kronoberg gjorde ett timslångt direktsänt inslag om fornminnesinventeringen den 1 november, med ett besök på en fornlämningslokal i Västra Torsås. Den 8 november hölls en exkursion i Odensjö socken med hembygdsintresserade deltagare. Nämnas bör också en artikel i hembygdsskriften *Bergabygden*, del 6, där Anna Ulphielm behandlar fornlämningarna i Berga, Dörarps och Vittaryds socknar.

Samråd

I samband med Riksantikvarieämbetets platsledarmöte på Toftaholm 29–31 maj hölls exkursioner med deltagare även från Smålands museum och kulturmiljöenheten på Länsstyrelsen i Kronobergs län. Under fältarbetssäsongen har fortlöpande diskussioner förts mellan involverad personal från Riksantikvarieämbetet och Smålands museum samt i viss mån även från kulturmiljöenheten. Fornlämningsärenden som berör arbetsområdet handläggs ofta i samarbete med inventeringspersonal.

Utvärdering

Fältförberedelser

Förberedelserna inför fältarbetet har i stort sett fungerat tillfredsställande. Ett undantag utgör tyvärr excerperingen av ATA i Stockholm, som är ett relativt betydelsefullt inslag i det hela. Det är svårt att till fullo bedöma bristerna, men klart är att viktigt material helt saknas. Genomgången av lantmäterikartor, som utförts av respektive inventerare, har fungerat bra. Tidstillgången var dock knappt beräknad, om än generösare än föregående säsong. Där kan emellertid diskuteras hur omfattande studierna skall vara. I skifteshandlingarna finns ofta värdefull skriftlig information, som kan vara tidsödande att ta del av.

Organisation

Organisationen har präglats av ett gott samarbete mellan Riksantikvarieämbetet och Smålands museum. Att på förhand bedöma arbetsområdets socknar inbördes och deras respektive behov av inventeringstid är svårt. Det kan dock vara av intresse att påpeka att särskilt Annerstads socken visade sig kräva betydligt mer än de 2,5 km² per anställningsdag som beräknats. Nyfyndsstatistiken åskådliggör tydligt detta. Risken finns också alltid att förstärka en tidigare uppfattning om fornlämningsbeståndet. Torpa socken kan nämnas som exempel på ett område som med högt uppdriven arbetstakt redan vid första gångsinventeringen (3,0 km²/ad) återigen har fått en mycket översiktlig genomgång (3,5 km²/ ad).

Fältarbete

Inriktning

Riktlinjerna för fornminnesinventeringen, med de begränsade resurser som står till förfogande, har i stort dragits upp redan under föregående inventeringssäsonger i länet. Arbetet under år 2000 har följt samma inriktning. Innebörden är att registreringen av fossil åkermark prioriterats vid fältarbetet i samtliga delområden, vilket också gett intressanta resultat. Ett för länet som helhet jämförbart material torde vara en bra utgångspunkt även för den fortsatta inventeringen.

Resultat och kvarstående kompletteringsbehov

En stor ökning av antalet registrerade fornlämningar betyder inte att inventeringen på något sätt är komplett. Vi vill här peka på några fornlämningskategorier och områden där kompletteringar är önskvärda.

Stenåldersboplatser är genom sin karaktär alltid svåra att finna vid en traditionell fornminnesinventering. Det vanligaste sättet att lokalisera boplatser är genom fynd i öppen åkermark, på eroderade sjöstränder eller i andra smärre markskador. Detta är dock tämligen tidsödande och har av tradition haft låg prioritet. Trots högt uppdrivet arbetstempo har dock viss sådan inventering utförts, men med magert resultat. Kring sjön Bolmen kunde bara enstaka boplatser lokaliseras. Till en del kan det förklaras av att dagens vattennivå i sjöns södra del överstiger stenålderns. De fynd som bl.a. amatörarkeologer gjort har enligt utsago kommit fram vid lågvatten. Klart är emellertid att boplatser finns i ett flertal andra, mer uppdragna lägen samt kring mindre sjöar, vattendrag och mossar. De boplatser som trots allt lokaliserats visar på en enorm potential och bör beaktas vid varje exploatering.

Järnframställningsplatser är också en typ av fornlämning som är mer arbetskrävande och ibland omöjlig att inventera fram vid enbart okulärbesiktning. I de delar av arbetsområdet där järnframställning är känd kan man förutsätta att ytterligare lokaler finns att upptäcka.

Vad gäller innehållet i områden med *fossil åkermark* finns mer att utträta. Beskrivningarna är mycket summariska och eventuella åkerformer har inte alltid noterats. Det kan även gälla t.ex. stensträngar och hägnadsvallar inom områdena.

Tjårdalar och andra lämningar efter småindustriell verksamhet har inte eftersökts med samma ambitionsnivå i alla berörda områden. I fornlämningstäta områden har förhistoriska lämningar prioriterats.

Särskilda terrängavsnitt där inventeringen, enkelt uttryckt, inte hunnits med finns i samtliga socknar. Nämnas kan skogsområden öster om Hölminge i Angelstads socken, sydligaste delarna av Bolmsö, området kring Kvarkhult i Tannåkers socken och området öster om Hinnån i Torpa socken. Observera att detta bara är exempel på områden och ingen fullständig redovisning av marker som inte genomsökts vid inventeringen.

Särskilt bevarandevärda lokaler och miljöer

Det är vanskligt att peka ut särskilt bevarandevärda miljöer bland de fornlämningslokaler som registrerats inom ett så innehållsrikt arbetsområde som det i Kronobergs län år 2000. Det kan lätt framstå som om övriga områden då är mindre bevarandevärda i någon mening, dels kan upplevelsevärdet och det vetenskapliga värdet skilja sig åt, dels beror det på perspektivet, vad fornlämningarna i respektive socken sätts i relation till. Detta får alltså egentligen bara ses som tämligen lösryckta exempel på några värdefulla fornlämningsmiljöer.

Området mellan *Annerstads* och *Angelstads* kyrkbyar, avgränsat av Bolmen i väster, Kösen i öster och Bolmån i söder, innehåller många värdefulla fornlämningsmiljöer. Mellan *Angelstads* by och sjön Bolmen, i området kring Haganäs, finns två mycket omfattande områden med röjningsrösen (RAÄ nr 70 och 155). Inom det ena av dessa ligger ett gravfält med en treudd, en järnåldersdös, ett röse samt resta och kantställda stenar (RAÄ nr 58). I samma område finns även ett ensamliggande röse (RAÄ nr 64). Längre söderut kring Djurarp, Ularp, Marsjö och Öjarp finns ett tjugotal områden med röjningsrösen, därav flera med gravar och älvkvarnsförekomster. Dessutom är minst ett tiotal gravfält från yngre järnålder belägna inom området. Sammantaget bildar dessa fornlämningsområden

en större helhet som i sig är väl bevarandevärd. Vid Södragården i Ularp finns intill sjön Kösen ett nyupptäckt område med fossil åkermark, en älvkvarnsförekomst samt en gravgrupp med vardera ett röse, en hög, en rund stensättning och en treudd (Angelstads socken, RAÄ nr 95-97). Höggravfälten i Marsjö, Skeen och Norret kan också verka som exempel på särskilt värdefulla fornlämningslokaler (Annerstads socken, RAÄ nr 110, 102 och 104). Intill Bolmen, i västra delen av området, ligger dessutom "Piksborg" med mäktiga lämningar efter en medeltidsborg (Annerstads socken, RAÄ nr 9). Tvärsöver Fettjesundet, mitt emot Piksborg, ligger Sundranäs. Där har två mycket omfattande områden med fossil åkermark registrerats (Annerstad sn, RAÄ nr 50 och 136). I det ena av dessa har dessutom en stenåldersboplats kunnat lokaliseras (RAÄ nr 135). På Norrnäsudd i samma socken finns en intressant fornlämningslokal. Där är platsen för en övergiven gårdstomt (RAÄ nr 167). Ett stort område med fossil åkermark har registrerats vid inventeringen och dessutom diffusa lämningar efter något som kan ha varit en befäst medeltida gård (RAÄ nr 44, 46). I Romborna, *Annerstads* socken, finns ett välbevarat gravfält med 99 högar och en treudd (RAÄ nr 120).

På *Bolmsö* finns flera gravfältsmiljöer av stort värde. På "Spökebacken" strax söder om färjeläget (RAÄ nr 74-76), vid Skeda på ömse sidor om vägen (RAÄ nr 11, 15, 16 och 17), vid Husaby (RAÄ nr 56), vid Möcklagård (RAÄ nr 71), samt vid Lunnagården, Tjust (RAÄ nr 36). I anslutning till de två sistnämnda finns dessutom omfattande områden med fossil åkermark. I fornlämningsområdet vid Möcklagård finns förutom röjningsrösen även en älvkvarnsförekomst (RAÄ nr 132 och 133). Ytterligare en fornlämningslokal på Bolmsö bör särskilt omnämnas. Det är Penningröret, ett 20 meter stort röse som omges av några röjningsrösen (RAÄ 59 och 150). I rösets närhet finns dessutom ett par nyupptäckta gravar; en treudd och en flack rund stensättning (RAÄ 149).

Vid Böldlinge i *Nöttja* socken finns ett varierat gravfält som innehåller bl.a. sex järnåldersdösar (RAÄ nr 21). I samma socken finns ett väl bevarandevärd område med fossil åkermark som också berör Annerstads socken (*Nöttja* socken, RAÄ nr 66).

I *Lidhults* socken är det framför allt tre områden med fossil åkermark av historisk karaktär som bör framhållas. I två av dessa finns både bandformiga och oregelbundna åkerytor, medan det tredje består av enbart oregelbundna (RAÄ nr 59 och 90 respektive 52). Ett av områdena, som redan nämnts, utpekats som ursprungliga läget för Lidhults by (RAÄ nr 59) och ett annat som platsen för Öxnalts gamla by (RAÄ nr 52). Skriftliga belägg för detta saknas dock.

Flera fornlämningsmiljöer med röjningsrösen och gravar i *Odensjö* socken är välbevarade och det är viktigt att de så får förbli. Nämnas kan ett område intill en vik av Bolmen söder om Hult. Där har, förutom förhistoriska röjningsrösen, registrerats ett runt och ett kvadriskt röse samt en rest sten (RAÄ nr 18 och 97). Vid byn Vret finns ett intressant gravfält som omges av ett omfattande område med fossil åkermark (RAÄ nr 112 respektive 143). Gravfältet består av rösen, järnåldersdösar och resta stenar, sammanlagt 25 anläggningar. Ytterligare ett område i Odensjö socken bör omnämnas i det här sammanhanget. Det omfattar hembygdsparken med två jordblandade rösen, ett strandparti längs Bolmen med en sedan länge känd stenåldersboplats och skogsområdet norrut med ett höggravfält och fossil åkermark (RAÄ nr 36, 39, 2 och 167).

I *Ryssby* socken finns flera gravfält av stort bevarandevärde. Det största ligger i södra delen av samhället och består av ett åttiotal högar (RAÄ nr 35). Sannolikt har gravfältet ursprungligen varit ännu större, eftersom ytterligare åtta högar finns ett stycke därifrån (RAÄ nr 142). En runsten samt två små gravfält om vardera åtta och 13 högar belägna

intill Ryssbysjön utgör tillsammans en värdefull fornlämningsmiljö (RAÄ nr 38, 39 och 40). Utöver detta bör nämnas ett stort område med röjningsrösen sydväst om Ottarp (RAÄ nr 64). På dess högsta punkt ligger en hällkista med omgivande röse benämnt Derarör och mera perifert i området dessutom både stensättningar och skålgropar (RAÄ nr 3, 62 och 63).

I *Tannåkers* socken utgör ett område med fossil åkermark en särskilt bevarandevärd lokal. Där finns röjningsrösen och oregelbundna åkerytor begränsade av terrasser (RAÄ nr 51). På en höjd i området finns därtill en stensättning (RAÄ nr 83).

För *Torpa* sockens del vore det värdefullt om någon av de järnframställningsplatser som registrerats kunde utpekas som särskilt bevaransvärd. Det låter sig emellertid inte så lätt göras, eftersom dessa i allmänhet är skadade och svåra att identifiera. Vid Skärvö finns emellertid en lokal som av författarna till boken *Från blästbruk till bruksdöd* anses särskilt skyddsvärd, men också av stort intresse för undersökning, vilket i sig kan tyckas motsägelsefullt (Larsson & Rubensson 2000). Platsen finns belagd i källmaterial från 1500- och 1600-talen, men har ¹⁴C-dateringar ytterligare ett par hundra år tillbaka i tiden (RAÄ nr 70). Därutöver bör den tidigare omnämnda gravanläggning som vi benämner fyrudd betraktas som särskilt bevarandevärd. Framför allt på grund av att formen är sällsynt (RAÄ nr 28). På samma moränhöjd finns även ett mindre område med röjningsrösen (RAÄ nr 58).

I *Vittaryds* socken längs vägen norrut från kyrkan ligger flera höggravfält och enstaka gravar, som i vissa fall kan ha ingått i gravfält (RAÄ nr 8, 9, 11, 13, 14,16 och 17). Nära det största gravfältet och alldeles intill vägen ligger en, för området, unik labyrint som kallas Trelleborg (RAÄ nr 10). Längs söderut i socknen, på gränsen till Berga socken och intill Lagan, ligger ett stort gravfält med ungefär 100 gravar, varav merparten högar (Vittaryds socken, RAÄ 48). Både norr och söder om gravfältet finns flera fornlämningar. Däribland ytterligare ett höggravfält, en hällkista och en runsten (RAÄ nr 51, 58 och 46). En annan typ av fornlämningsområde i socknen bör också nämnas i sammanhanget. Det ligger i Feringe och består av Lunneröret, ett röse med omgivande fossil åkermark (RAÄ nr 28 respektive 112).

I *Västra Torsås* socken öster om byn Torsås finns ett mycket omfattande fornlämningsområde, som till stora delar även berör Skatelövs socken. I den del som ligger i Västra Torsås finns flera stora rösen och stensättningar i ett område med röjningsrösen (RAÄ nr 4, 7, 13, 202-205). Ett annat område som bör framhållas är Opparyd, med två gravfält och fossil åkermark. På det största gravfältet varierar högarna med en treudd, en stor flack stensättning och resta stenar (RAÄ nr 11). Den fossila åkermarken är av historisk karaktär och består till delar av bandparceller (RAÄ nr 209 och 210). Längre söderut i socknen, vid sjön Åsnen, finns en övergiven gårdstomt med tillhörande fossil åkermark (RAÄ nr 298 och 318). Området kallas sedan länge för "Gamla Hulevik", men äldre kartmaterial saknas över området. Av närmare ett åttiotal registrerade tjärframställningsplatser i Västra Torsås socken bör även en sådan nämnas. Det är en välbevarad tjärränna i Steglehytte (RAÄ nr 143).

Skador och hotbilder

Den största hotbilden mot fornlämningar utgörs trots särskilda insatser fortfarande av skogsbruket. De mest omfattande fornlämningsområdena och mest välbevarade sådana ligger i skogsmark. Där finns med andra ord mest att förlora om kunskapen om fornlämningarna inte når ut.

Utåtriktad verksamhet

Kontakterna med hembygdsföreningar, liksom med ortsbefolkningen i allmänhet, har varierat i omfattning. Dock finns alltid ett behov av ytterligare information till markägare och andra intressenter. Vid inventeringen kommer man av naturliga skäl inte i kontakt med mer än en del människor.

Ett pressmeddelande från Smålands museum förväntades väcka intresse hos den lokala pressen, men så blev inte fallet. Radio Kronobergs inslag om fornminnesinventeringen var desto mer välkommet.

Referenser

Litteratur

- Allvin, J. 1846. *Beskrifning öfver Wästbo härad i Jönköpings län*. Jönköping.
- Arne, T. 1919. Stendösar från järnåldern. *Fornvännen*. Stockholm.
- Berggren, T. 1936. Fasta fornlämningar i Hjortsberga socken i Allbo härad. *Norra Allbo hembygdsförenings årsbok*. Moheda.
- 1936. Fasta fornlämningar i Kvenneberga socken i Allbo härad. *Norra Allbo hembygdsförenings årsbok*. Moheda.
- Den första fornminnesinventeringen i Småland, prästerskapets rannsakingar om gamle antikiteter och monumenter 1667–1690, med inledning och kommentar av P. Wilstadius*. (Småländska hembygdsväcker VII.) 1940. Växjö.
- Djurklou, G. 1926. Antikvarisk resa i Östbo, Västbo och Mo härad som sommaren 1870. *Meddelanden från norra Smålands fornminnesförening VIII*. Jönköping.
- Ekebohm, A. 1924. En fornminneskarta från slutet av 1600-talet. *Fornvännen*. Stockholm.
- Gren, L. 1997. *Fossil åkermark*. (Fornlämningar i Sverige 1, andra reviderade upplagan). Riksantikvarieämbetet. Stockholm.
- Hansson, M. 1999. *Agundaborg och Källarholmen – två medeltida ”borgar” i Småland*. Report series/ University of Lund, Institute of Archaeology; 68. Lund.
- Holmgren, P., Jönsson, S. och Tronde, B. 1998. *1997 års fornminnesinventering i Kronobergs län. Växjö kommun*. (Fornminnesinventeringen Rapport 1998:3.) Riksantikvarieämbetet. Stockholm.
- Holmgren, P. och Tronde, B. 2000. *1999 års fornminnesinventering i Kronobergs län. Alvesta, Ljungby och Markaryds kommuner*. (Fornminnesinventeringen Rapport 2000:5.) Stockholm.
- Jensen, R. (red.). 1997. *Fornminnesinventeringen – nuläge och kompletteringsbehov. En riksöversikt*. Riksantikvarieämbetet. Stockholm.
- Johansen, B. och Pettersson, I. 1993. *Från borg till bunker*. (Fornlämningar i Sverige 2). Riksantikvarieämbetet. Stockholm.
- Jönsson, S., Persson, E. och Roos, G. 1997. *1996 års fornminnesinventering i Kronobergs län. Tingsryds och Växjö kommuner*. Riksantikvarieämbetet. Stockholm.
- Jönsson, S. och Nyhlén, A. 2000. *1998 års fornminnesinventering i Kronobergs län*. Riksantikvarieämbetet. Stockholm.

- Karlsjö, B. 1991. *Halländska riksgränsen*. Halmstad.
- Kjellmark, K. 1911. *Utkast till beskrifning öfver Kronobergs läns förhistoriska fornlämningar och fynd*. Malmö.
- 1912. Från södra Smålands förhistoriska tid. Ur *Värends historia*. Växjö.
- 1932–44. *Värends fornminnen*. Växjö.
- Klang, L. 1987. Småland. Kronobergs län. *Med arkeologen Sverige runt* (red. S. Janson & E. B. Lundberg). Stockholm.
- Larsson, L. O. & Rubensson, L. 2000. Från blästbruk till bruksdöd. *Jernkontorets bergshistoriska skriftserie nr. 35*. Stockholm.
- Lidén, O. 1924. Boplatsen vid Gettersö jämte andra sydvästsmåländska stenåldersboplatser i belysning av de stora boplat fynden i nordvästra Skåne. *Meddelanden från norra Smålands fornminnesförening VII*. Jönköping.
- 1936. Västra Smålands äldsta bebyggelsehistoria i belysning av dess stenålderskulturer. *Hylten-Cavalliusföreningens årsbok*. Växjö.
- 1938. *Hällgröpningsstudier i anslutning till nya sydsvenska fynd*. Lund.
- Nationalencyklopedin*, 1995. Sjuttonde bandet. Höganäs.
- Nihlén, J. 1932. Studier rörande äldre svensk järntillverkning med särskild hänsyn till Småland. *Jernkontorets bergshistoriska skriftserie; 2*. Stockholm.
- Palmgren, L. F. 1877. Minnen från stenåldern i Småland. *Svenska fornminnesföreningens tidskrift*. Stockholm.
- 1880. Fornlemningar i Finnveden. *Svenska fornminnesföreningens tidskrift*. Stockholm.
- Rogberg, J. 1939. Om Berga åtting: akademisk avhandling ventilerad år 1763. *Småländska hembygdsböcker VI*. Lund.
- Sjöborg, N. H. 1822-30. *Samlingar för Nordens fornälskare*. Stockholm.
- Sundelin, U. 1921. Ett inlägg i frågan om sjönötens och stenåldersfolkets invandring, samt Bolmens nivåförändringar. *Ymer*. Stockholm.
- Sunnerbokkrönika*. 1995–1997. Del 1 och 2. Ljungby.
- Ståhle, C. I. och Stahre, N-G. (red.). 1992. *Rannsakingar efter antikviteter*. Stockholm.
- Svedenfors, F. 1949. *Gränsbygden*. Malmö.
- 1954. *Gränsbygden II*. Malmö.
- Vejde, P. G. 1929. *Kronobergs Läns Herrgårdar*. Växjö.
- Wieselgren, P. 1844-46. *Ny Smålandsbeskrivning*. Växjö.

Övriga källor

- Hilfeling, C. F. Reseberättelse 1792. Manuskript i Kungliga biblioteket, Stockholm.
- Kihlstedt, B. 2000. Smålands museum rapport 2000:10.
- Nylén, A. 1998. Smålands museum rapport 1998:23.
- Palmgren, L. F. Reseberättelser 1873,1880. Manuskript i ATA, Stockholm.
- Sjöborg, N. H. Reseberättelse 1815. Manuskript i ATA, Stockholm.
- Skoglund, P. 1996. Smålands museum rapport 1996:2.
- Wibling, C. Reseberättelse 1890. Manuskript i ATA, Stockholm.
- Wilander, L. 2000. Smålands museum rapport 2000:1.
- Wallman, J. H. Reseberättelse 1820. Manuskript i ATA, Stockholm.

Bilaga

Statistisk redovisning tabellerna 1 a–3 r

Tabell 1 a. Kronobergs län. Antikvarisk bedömning och antalet registrerade anläggningar/lokaler; i vissa fall endast lokaler, vid andragångsinventeringen 2000 (A) respektive förstagångsinventeringen 1949–1953 (F), redovisade kommunvis. Flera aviseringar kan förekomma på samma fornlämningslokal, t.ex. R med namn och/eller upplysningsskrift. I kolumnerna Us (Upplysningsskrift) och Namn är inte lokaler, som även är aviserade med R eller (R) redovisade. Inpr. ej i kolumnen Fast fornlämning betyder att fornlämningen inte skall sättas ut på tryckt karta. I kolumnen Övrigt avser Inpr. ej att objektet inte är klassat som fast fornlämning.

Kommun	Fast fornlämning R, (R), Inpr. ej		Bevakas A	Ms		Us		Namn		Övrigt Inpr. ej		Summa		Skillnad
	A	F		A	F	A	F	A	F	A	F	A	F	
Alvesta	471/251	217/29	119	6/6	6/6	–	–	19/19	19/19	105	58	500	112	388
Ljungby	3927/1179	2273/317	330	22/22	30/28	13/13	1/1	40/40	43/43	274	256	1823	649	1174
Summa	4398/1430	2490/346	449	28/28	36/34	13/13	1/1	59/59	62/62	379	314	2323	761	1562

Tabell 1 b. Alvesta kommun, Kronobergs län. Antikvarisk bedömning och antalet registrerade anläggningar/lokaler; i vissa fall endast lokaler, vid andragångsinventeringen 2000 (A) respektive förstagångsinventeringen 1950 och 1953 (F), redovisade sockenvis. Flera aviseringar kan förekomma på samma fornlämningslokal, t.ex. R med namn och/eller upplysningsskrift. I kolumnerna Us (Upplysningsskrift) och Namn är inte lokaler, som även är aviserade med R eller (R) redovisade. Inpr. ej i kolumnen Fast fornlämning betyder att fornlämningen inte skall sättas ut på tryckt karta. I kolumnen Övrigt avser Inpr. ej att objektet inte är klassat som fast fornlämning.

Socken	Fast fornlämning R, (R), Inpr. ej		Bevakas A	Ms		Us		Namn		Övrigt Inpr. ej		Summa		Skillnad
	A	F		A	F	A	F	A	F	A	F	A	F	
Hjortsberga	159/45	119/12	38	3/3	5/5	–	–	7/7	9/9	40	36	133	62	71
Kvenneberga	89/43	51/6	13	1/1	1/1	–	–	–	–	23	16	80	23	57
V Torsås	223/163	47/11	68	2/2	–	–	–	12/12	10/10	42	6	287	27	260
Summa	471/251	217/29	119	6/6	6/6	–	–	19/19	19/19	105	58	500	112	388

Tabell 1 c. Ljungby kommun, Kronobergs län. Antikvarisk bedömning och antalet registrerade anläggningar/lokaler; i vissa fall endast lokaler, vid andragångsinventeringen 2000 (A) respektive förstagångsinventeringen 1949–1953 (F), redovisade sockenvis. Flera aviseringar kan förekomma på samma fornlämningslokal, t.ex. R med namn och/eller upplysningsskrift. I kolumnerna Us (Upplysningsskrift) och Namn är inte lokaler, som även är aviserade med R eller (R) redovisade. Inpr. ej i kolumnen Fast fornlämnning betyder att fornlämningen inte skall sättas ut på tryckt karta. I kolumnen Övrigt avser Inpr. ej att objektet inte är klassat som fast fornlämnning.

Socken	Fast fornlämnning R, (R), Inpr. ej		Bevakas A	Ms		Us		Namn		Övrigt Inpr. ej		Summa		Skillnad
	A	F		A	F	A	F	A	F	A	F	A	F	
Angelstad	725/239	474/64	20	2/2	9/7	1/1	–	7/7	7/7	41	48	310	126	184
Annerstad	699/180	396/42	39	4/4	1/1	–	–	7/7	7/7	15	22	237	71	166
Bolmsö	632/133	525/67	34	2/2	1/1	1/1	–	3/3	3/3	17	22	189	92	97
Lidhult	203/65	15/8	46	4/4	5/5	1/1	1/1	4/4	2/2	22	25	138	41	97
Nöttja	218/74	99/11	30	1/1	–	–	–	–	–	15	13	117	24	93
Odensjö	303/130	105/29	31	1/1	1/1	–	–	3/3	7/7	30	20	186	56	130
Ryssby	333/96	173/24	31	2/2	4/4	8/8	–	–	–	27	25	164	53	111
Tannåker	160/60	64/14	7	–	3/3	–	–	–	–	14	12	81	26	55
Torpa	115/55	46/12	33	–	–	–	–	12/12	14/14	20	26	118	52	66
Tutaryd	125/20	78/10	16	2/2	–	–	–	1/1	1/1	37	22	73	33	40
Vittaryd	359/80	288/26	12	2/2	5/5	–	–	1/1	–	21	21	116	52	64
Vrå	55/47	10/10	31	2/2	1/1	2/2	–	2/2	2/2	15	10	94	23	71
Summa	3927/1179	2273/317	330	22/22	30/28	13/13	1/1	40/40	43/43	274	256	1823	649	1174

Tabell 2 a. Kronobergs län. Kategori- och kommunvis redovisning av antalet registrerade fasta fornlämningar (anläggningar/lokaler) vid andragångsinventeringen 2000.

Kommun	Gravar förhist.	Bo-platser, förhist.	Bebyggelse-lämningar	Agrara lämningar	Fångst-lämningar	Kommunikations-lämningar	Kult-/offer-lämningar	Industriella lämningar	Övriga	Summa
Alvesta	227/38	7/7	13/13	89/70	–	22/22	9/8	97/86	7/7	471/251
Ljungby	2565/376	51/51	92/71	937/428	7/7	127/121	50/46	56/51	34/31	3925/1179
Summa	2792/414	58/58	105/84	1026/498	7/7	149/143	59/54	153/137	41/38	4396/1430

Tabell 2 b. Alvesta kommun, Kronobergs län. Kategori- och sockenvis redovisning av antalet registrerade fasta fornlämningar (anläggningar/lokaler) vid andragångsinventeringen 2000.

Socken	Gravar förhist.	Bo-platser, förhist.	Bebyggelse-lämningar	Agrara lämningar	Fångst-lämningar	Kommunikations-lämningar	Kult-/offer-lämningar	Industriella lämningar	Övriga	Summa
Hjortsberga	119/12	–	3/3	23/16	–	9/9	2/2	1/1	2/2	159/45
Kvenneberga	56/11	2/2	5/5	19/19	–	1/1	4/3	2/2	–	89/43
V Torsås	52/15	5/5	5/5	47/35	–	12/12	3/3	94/83	5/5	223/163
Summa	227/38	7/7	13/13	89/70	–	22/22	9/8	97/86	7/7	471/251

Tabell 2 c. Ljungby kommun, Kronobergs län. Kategori- och sockenvis redovisning av antalet registrerade fasta fornlämningar (anläggningar/lokaler) vid andragångsinventeringen 2000.

Socken	Gravar förhist.	Bo-platser, förhist.	Bebyggelse-lämningar	Agrara lämningar	Fångst-lämningar	Kommunikations-lämningar	Kult-/offer-lämningar	Industriella lämningar	Övriga	Summa
Angelstad	528/86	8/8	12/7	130/99	1/1	10/9	26/24	–	8/6	723/239
Annerstad	458/57	11/11	19/10	166/60	4/4	30/27	2/2	5/5	4/4	699/180
Bolmsö	570/74	1/1	4/4	44/42	–	4/4	8/7	–	1/1	632/133
Lidhult	26/15	10/10	4/4	140/16	–	9/7	–	9/9	5/4	203/65
Nöttja	118/15	–	6/5	77/38	–	11/11	–	3/3	3/3	218/74
Odensjö	112/33	13/13	9/8	147/56	–	13/12	3/3	6/6	–	303/130
Ryssby	226/28	3/3	17/13	58/25	–	20/19	5/4	1/1	3/3	333/96
Tannåker	80/17	2/2	2/2	71/34	–	3/3	2/2	–	–	160/60
Torpa	45/12	2/2	7/7	38/15	1/1	3/3	2/2	17/14	–	115/55
Tutaryd	108/12	–	–	8/2	1/1	4/4	1/1	2/1	1/1	125/20
Vittaryd	291/25	1/1	4/4	46/34	–	8/8	1/1	2/2	6/6	359/80
Vrå	3/2	6/6	8/7	12/7	–	12/12	–	11/10	3/3	55/47
Summa	2565/376	57/57	92/71	937/428	7/7	127/121	50/46	56/51	34/31	3925/1179

Tabell 3 a. Kronobergs län, Alvesta, Ljungby kommuner. Antalet registrerade lämningar/lokaler, i vissa fall endast lokaler, vid andra-, respektive förstagångsinventeringen, redovisade kategorivis och efter sakord samt i vissa fall även arter, under vilka sakord sorterar, redovisade inom parentes. Antalet i specificeringen och i kategorisammanräkningen kan skilja på grund av att flera typer av lämningar kan finnas på samma lokal. Lokalerna räknas vid sammanställningen endast en gång. Inpr. ej i kolumnen Fast fornlämning betyder att fornlämningen inte skall sättas ut på tryckt karta. I kolumnen Övrigt avser Inpr. ej att objektet inte är klassat som fast fornlämning.

Kategorier och sakord	Andragångsinventeringen			Förstagångsinventeringen	
	Fast fornlämning R, (R), Inpr. ej	Bevakas	Övrigt Inpr. ej	Fast fornlämning R, (R), Inpr. ej	Övrigt Inpr. ej
Gravar, förhistoriska	2792/414	19/16	44/34	2415/276	64/51
(Gravfält)	(2369/103)	–	(5/1)	(2076/90)	(10/2)
Hög rund	1993/132	4/4	16/11	1834/109	14/8
Hög oval	5/2	–	–	5/2	–
Långhög	1/1	–	–	1/1	–
Röse runt	116/103	4/4	10/6	87/77	15/11
Röse ovalt	2/2	1/1	–	–	3/3
Röse kvadratisk	7/7	–	–	5/5	1/1
Stensättning stenfylld rund	108/55	2/1	1/1	61/17	5/5
Stensättning stenfylld oval	6/6	–	1/1	2/2	–
Stensättning stenfylld kvadratisk	3/2	–	–	1/1	–
Stensättning stenfylld rektangulär	1/1	–	–	1/1	–
Stensättning stenfylld triangulär	8/8	–	–	1/1	–
Stensättning övertorvad rund	250/50	2/2	1/1	162/28	9/8
Stensättning övertorvad kvadratisk	1/1	–	–	1/1	–
Stensättning övertorvad triangulär	1/1	–	–	–	–
Stensättning övertorvad oregelbunden	1/1	–	–	–	–
Stensättning ofylld oval	–	1/1	–	–	–
Treudd stenfylld	42/38	–	2/2	27/23	2/2
Treudd övertorvad	9/9	–	–	6/6	–
Fyrudd stenfylld	1/1	–	–	–	1/1
Domarring resta stenar	8/8	–	2/2	6/6	1/1
omarring klumpstenar	12/6	–	–	12/6	–

Fortsättning på nästa sida.

Fortsättning från föregående sida.

Kategorier och sakord	Andragångsinventeringen			Förstagångsinventeringen	
	Fast fornlämning R, (R), Inpr. ej	Bevakas	Övrigt Inpr. ej	Fast fornlämning R, (R), Inpr. ej	Övrigt Inpr. ej
Skeppssättning	4/3	–	–	4/3	–
Järnåldersdös	21/6	–	–	21/6	–
Rest sten	209/52	5/3	6/6	194/43	8/6
Hällkista	36/35	–	4/4	27/26	4/4
Klumpsten	7/2	–	–	7/2	–
Gravanläggning okänd typ	–	–	1/1	–	–
Boplatser, förhistoriska	64/64	22/22	95/95	–	40/40
Boplatslämning	64/64	12/12	2/2	–	15/15
Depåfynd	–	–	1/1	–	–
(Fyndplats/fyndområde)	–	–	(49/49)	–	(21/21)
Fyndsamling	–	–	3/3	–	–
Lösfynd	–	10/10	89/89	–	25/25
Bebyggelselämningar	105/84	567/373	25/24	6/6	18/17
Bebyggelselämning annan	1/1	2/1	7/7	–	10/9
Borgruin/-område	7/7	1/1	–	6/6	–
Bytomt/gårdstomt	91/70	551/385	4/4	–	7/7
Husgrund annan	–	1/1	–	–	1/1
Husgrund vallformig begränsning	1/1	–	–	–	1/1
Torplämning	5/5	3/3	14/13	–	2/2
Agrara lämningar	1026/498	32/19	47/29	–	24/21
Fossil åker bandformig	92/14	–	–	–	–
Fossil åker oregelbunden	426/51	12/6	15/1	–	–
Hägnadsvall av jord och sten	7/4	–	4/4	–	4/4
Röjningsröse/ röjningsröseområde	498/496	20/19	28/25	–	20/17
Stensträng	3/3	–	–	–	–
Fångstlämningar	7/7	–	–	2/2	–
Fångstgrop	7/7	–	–	2/2	–

Fortsättning på nästa sida.

Fortsättning från föregående sida.

Kategorier och sakord	Andragångsinventeringen			Förstagångsinventeringen	
	Fast fornlämning R, (R), Inpr. ej	Bevakas	Övrigt Inpr. ej	Fast fornlämning R, (R), Inpr. ej	Övrigt Inpr. ej
Kommunikationslämningar	149/141	3/3	67/63	41/40	60/59
Bro	4/4	3/3	12/11	–	13/12
Hålväg	1/1	–	2/2	–	–
Kavelbro/spång	–	–	1/1	–	1/1
Milstolpe	59/58	–	14/14	41/40	25/25
Vårdkase	–	–	1/1	–	–
Väg	–	–	1/1	–	1/1
Väghållningssten	84/79	–	34/31	–	18/18
Vägmärke annat	1/1	–	2/2	–	2/2
Kult-/offerlämningar	59/54	–	17/16	10/8	
Hällristning	3/3	–	1/1	2/2	1/1
Hälso-/pilgrimskälla	2/2	–	2/2	–	4/4
Offerkast	–	–	3/3	–	3/3
Offerkälla	11/11	–	7/7	1/1	16/16
Älvkvarnsförekomst	43/40	–	4/4	7/7	5/5
Industriella lämningar	153/137	12/12	57/33	8/8	22/21
Beckgryta	10/10	–	–	–	–
Brott/täkt	–	–	26/2	–	–
Fördämningsvall	–	–	1/1	–	1/1
Glasbrukslämning/-ruin	–	1/1	–	–	–
Gruvhål	–	–	8/8	–	–
Hammaruin	1/1	3/3	–	–	1/1
Industrilämning/ bruksruin annan	3/3	–	–	–	1/1
Kolbotten	–	–	2/2	–	–
Kolningsgrop	1/1	–	–	–	–
Kvarnlämning/kvarnruin	3/3	–	5/5	–	2/2
Slaggförekomst	17/17	7/7	2/2	–	8/8
Slaggvarp	14/11	1/1	–	8/8	4/3

Fortsättning på nästa sida.

Fortsättning från föregående sida.

Kategorier och sakord	Andragångsinventeringen			Förstagångsinventeringen	
	Fast fornlämning R, (R), Inpr. ej	Bevakas	Övrigt Inpr. ej	Fast fornlämning R, (R), Inpr. ej	Övrigt Inpr. ej
Slipränna	2/1	–	–	–	2/1
Smideslämning	1/1	–	–	–	–
Sågverkslämning/-ruin	–	–	3/3	–	1/1
Tjärdal	100/99	–	10/10	–	1/1
Övriga lämningar	41/38	3/3	211/202	8/8	200/186
Byggnad annan	–	–	4/4	–	4/4
Fornlämningsliknande bildning	–	–	9/9	–	9/9
Fornlämningsliknande lämning	–	1/1	39/36	–	47/37
Fyndplats annan	–	–	2/2	–	–
Gravvård äldre	–	–	1/1	–	1/1
Gränsmärke	10/10	1/1	17/17	–	14/14
Hembygdsgård	–	–	4/4	–	3/3
Kyrkogrund	1/1	–	–	–	–
Labyrint	1/1	–	–	1/1	–
Minnesinskrift annan	1/1	–	3/3	–	2/2
Minneskors	1/1	–	2/2	–	2/2
Minnessten	6/4	–	31/31	–	22/20
Naturföremål med bruk/tradition/namn	7/7	–	57/57	–	52/52
Perkyrkogård/ kolerakyrkogård	2/2	–	2/2	1/1	3/3
Plats med bruk/tradition/namn	1/1	–	24/24	–	24/24
Ristning annan	1/1	–	5/3	1/1	5/3
Runsten	7/7	1/1	2/2	6/6	2/2
Ödekyrkogård	1/1	–	–	–	1/1
Övrigt	2/2	–	9/9	–	9/9
Summa	4396/1430	658/464	563/492	2491/347	458/421

Tabell 3 b. Alvesta kommun, Kronobergs län. Antalet registrerade lämningar/lokaler, i vissa fall endast lokaler, vid andra-, respektive förstagångsinventeringen, redovisade kategorivis och efter sakord samt i vissa fall även arter, under vilka sakord sorterar, redovisade inom parentes. För ytterligare information, se tabell 3 a.

Kategorier och sakord	Andragångsinventeringen			Förstagångsinventeringen	
	Fast fornlämning R, (R), Inpr. ej	Bevakas	Övrigt Inpr. ej	Fast fornlämning R, (R), Inpr. ej	Övrigt Inpr. ej
Gravar, förhistoriska	227/38	–	8/4	216/28	8/4
(Gravfält)	(178/9)	–	(5/1)	(178/9)	(5/1)
Hög rund	43/4	–	–	43/4	–
Röse runt	18/16	–	7/3	16/14	6/2
Stensättning stenfylld rund	50/9	–	–	45/4	1/1
Stensättning stenfylld oval	2/2	–	–	–	–
Stensättning övertorvad rund	67/8	–	–	66/7	1/1
Treudd stenfylld	1/1	–	–	1/1	–
Skeppsättning	2/1	–	–	2/1	–
Rest sten	38/6	–	–	38/6	–
Hällkista	5/4	–	–	4/3	–
Domarring resta stenar	1/1	–	1/1	1/1	–
Boplatser, förhistoriska	7/7	1/1	31/31	–	14/14
Boplatslämning	7/7	1/1	–	–	2/2
(Fyndplats/fyndområde)	–	–	(26/26)	–	(12/12)
Lösfynd	–	–	31/31	–	12/12
Bebyggelselämningar	13/13	134/116	14/13	–	3/3
Bytomt/gårdstomt	12/12	134/116	4/4	–	1/1
Torplämning	1/1	–	8/7	–	–
Bebyggelselämning annan	–	–	2/2	–	2/2
Agrara lämningar	89/70	1/1	8/8	–	1/1
Röjningsröse/ röjningsröseområde	71/70	1/1	8/8	–	1/1
Stensträng	1/1	–	–	–	–
Hägnadsvall	1/1	–	–	–	–
Fossil åker oregelbunden	16/3	–	–	–	–
Kommunikationslämningar	22/22	–	23/21	–	15/15
Väg	–	–	1/1	–	1/1

Fortsättning på nästa sida.

Fortsättning från föregående sida.

Kategorier och sakord	Andragångsinventeringen			Förstagångsinventeringen	
	Fast fornlämning R, (R), Inpr. ej	Bevakas	Övrigt Inpr. ej	Fast fornlämning R, (R), Inpr. ej	Övrigt Inpr. ej
Bro	1/1	–	4/4	–	4/4
Milstolpe	6/6	–	2/2	–	7/7
Väghållningssten	14/14	–	16/14	–	2/2
Vägmärke annat	1/1	–	–	–	1/1
Kult-/offerlämningar	9/8	–	2/2	–	7/7
(Älvkvarnsförekost)	4/3	–	–	–	–
Offerkälla	5/5	–	2/2	–	7/7
Industriella lämningar	97/86	3/3	9/9	–	7/6
Slipränna	2/1	–	–	–	2/1
Hammarlämning	–	3/3	–	–	1/1
Slaggförekost	–	–	2/2	–	1/1
Kolningsgrop	1/1	–	–	–	–
Kolbotten	–	–	2/2	–	–
Tjärränna	82/82	–	2/2	–	–
Beckgryta	10/10	–	–	–	–
Kvarnlämning/kvarnruin	2/2	–	2/2	–	2/2
Sågverkslämning	–	–	1/1	–	1/1
Övriga lämningar	7/7	–	46/46	1/1	34/34
Runsten	1/1	–	–	1/1	–
Minnessten	–	–	5/5	–	2/2
Minnesinskrift annan	–	–	2/2	–	1/1
Ristning övrig	–	–	1/1	–	1/1
Gränsmärke	–	–	4/4	–	3/3
Plats med bruk/tradition/namn	–	–	4/4	–	4/4
Naturföremål med bruk/tradition/namn	6/6	–	18/18	–	13/13
Fornlämningsliknande lämning	–	–	7/7	–	5/5
Fornlämningsliknande bildning	–	–	5/5	–	5/5
Summa	471/251	139/121	141/133	217/29	89/84

Tabell 3 c. Ljungby kommun, Kronobergs län. Antalet registrerade lämningar/lokaler, i vissa fall endast lokaler, vid andra-, respektive förstagångsinventeringen, redovisade kategorivis och efter sakord samt i vissa fall även arter, under vilka sakord sorterar, redovisade inom parentes. För ytterligare information, se tabell 3 a.

Kategorier och sakord	Andragångsinventeringen			Förstagångsinventeringen	
	Fast fornlämning R, (R), Inpr. ej	Bevakas	Övrigt Inpr. ej	Fast fornlämning R, (R), Inpr. ej	Övrigt Inpr. ej
Gravar, förhistoriska	2565/376	19/16	36/30	2199/248	56/47
(Gravfält)	(2191/94)	–	–	(1898/81)	(5/1)
Hög rund	1890/128	4/4	16/11	1791/105	14/8
Hög oval	5/2	–	–	5/2	–
Långhög	1/1	–	–	1/1	–
Röse runt	98/87	4/4	3/3	71/63	9/9
Röse ovalt	2/2	1/1	–	–	3/3
Röse kvadratisk	7/7	–	–	5/5	1/1
Stensättning stenfylld rund	58/46	2/1	1/1	16/13	4/4
Stensättning stenfylld oval	4/4	–	1/1	2/2	–
Stensättning stenfylld kvadratisk	3/2	–	–	1/1	–
Stensättning stenfylld rektangulär	1/1	–	–	1/1	–
Stensättning stenfylld triangulär	8/8	–	–	1/1	–
Stensättning övertorvad rund	183/42	2/2	1/1	96/21	8/7
Stensättning övertorvad kvadratisk	1/1	–	–	1/1	–
Stensättning övertorvad triangulär	1/1	–	–	–	–
Stensättning övertorvad oregelb.	1/1	–	–	–	–
Stensättning ofylld oval	–	1/1	–	–	–
Treudd stenfylld	41/37	–	2/2	26/22	2/2
Treudd övertorvad	9/9	–	–	6/6	–
Fyrudd stenfylld	1/1	–	–	–	1/1
Domarring resta stenar	7/7	–	1/1	5/5	1/1
Domarring klumpstenar	12/6	–	–	12/6	–

Fortsättning på nästa sida.

Fortsättning från föregående sida.

Kategorier och sakord	Andragångsinventeringen			Förstagångsinventeringen	
	Fast fornlämning R, (R), Inpr. ej	Bevakas	Övrigt Inpr. ej	Fast fornlämning R, (R), Inpr. ej	Övrigt Inpr. ej
Skeppssättning	2/2	–	–	2/2	–
Järnåldersdös	21/6	–	–	21/6	–
Rest sten	171/46	5/3	6/6	156/37	8/6
Hällkista	31/31	–	4/4	23/23	4/4
Klumpsten	7/2	–	–	7/2	–
Gravläggning okänd typ	–	–	1/1	–	–
Boplatser, förhistoriska	57/57	21/21	64/64	–	26/26
Boplatslämning	57/57	11/11	2/2	–	13/13
Depåfynd	–	–	1/1	–	–
(Fyndplats/fyndområde)	–	–	(23/23)	–	(9/9)
Fyndsamling	–	–	3/3	–	–
Lösfynd	–	10/10	58/58	–	13/13
Bebyggelselämningar	92/71	433/257	11/11	6/6	15/14
Bebyggelselämning annan	1/1	2/1	5/5	–	8/7
Borgruin/-område	7/7	1/1	–	6/6	–
Bytomt/gårdstomt	79/58	417/269	–	–	6/6
Husgrund annan	–	1/1	–	–	1/1
Husgrund vallformig begränsning	1/1	–	–	–	1/1
Torplämning	4/4	3/3	6/6	–	2/2
Agrara lämningar	937/428	31/18	39/21	–	23/20
Fossil åker bandformig	92/14	–	–	–	–
Fossil åker oregelbunden	410/48	12/6	15/1	–	–
Hägnadsvall av jord och sten	6/3	–	4/4	–	4/4
Röjningsröse/ röjningsröseområde	427/426	19/18	20/17	–	19/16
Stensträng	2/2	–	–	–	–
Fångstlämningar	7/7	–	–	2/2	–
Fångstgrop	7/7	–	–	2/2	–

Fortsättning på nästa sida.

Fortsättning från föregående sida.

Kategorier och sakord	Andragångsinventeringen			Förstagångsinventeringen	
	Fast fornlämning R, (R), Inpr. ej	Bevakas	Övrigt Inpr. ej	Fast fornlämning R, (R), Inpr. ej	Övrigt Inpr. ej
Kommunikationslämningar	127/119	3/3	44/42	41/40	45/44
Bro	3/3	3/3	8/7	–	9/8
Hålväg	1/1	–	2/2	–	–
Kavelbro	–	–	1/1	–	1/1
Milstolpe	53/52	–	12/12	41/40	18/18
Vårdkase	–	–	1/1	–	–
Väghållningssten	70/65	–	18/17	–	16/16
Vägmärke annat	–	–	2/2	–	1/1
Kult-/offerlämningar	50/46	–	15/14	10/8	22/21
Hällristning	3/3	–	1/1	2/2	1/1
Hälso-/pilgrimskälla	2/2	–	2/2	–	4/4
Offerkast	–	–	3/3	–	3/3
Offerkälla	6/6	–	5/5	1/1	9/9
Älvkvarnsförekomst	39/37	–	4/4	7/7	5/5
Industriella lämningar	56/51	9/9	48/24	8/8	15/14
Brott/täkt	–	–	26/2	–	–
Fördämningsvall	–	–	1/1	–	1/1
Glasbrukslämning/-ruin	–	1/1	–	–	–
Gruvhål	–	–	8/8	–	–
Hammaruin	1/1	–	–	–	–
Industrilämning/ bruksruin annan	3/3	–	–	–	1/1
Kvarnlämning/kvarnruin	1/1	–	3/3	–	–
Slaggförekomst	17/17	7/7	–	–	7/7
Slaggvarp	14/11	1/1	–	8/8	4/3
Smideslämning	1/1	–	–	–	–
Sågverkslämning/-ruin	–	–	2/2	–	–
Tjärdal	18/17	–	8/8	–	1/1

Fortsättning på nästa sida.

Fortsättning från föregående sida.

Kategorier och sakord	Andragångsinventeringen			Förstagångsinventeringen	
	Fast fornlämning R, (R), Inpr. ej	Bevakas	Övrigt Inpr. ej	Fast fornlämning R, (R), Inpr. ej	Övrigt Inpr. ej
Övriga lämningar	34/31	3/3	165/156	7/7	166/152
Byggnad annan	–	–	4/4	–	4/4
Fornlämningsliknande bildning	–	–	4/4	–	4/4
Fornlämningsliknande lämning	–	1/1	32/29	–	42/32
Fyndplats annan	–	–	2/2	–	–
Gravvård äldre	–	–	1/1	–	1/1
Gränsmärke	10/10	1/1	13/13	–	11/11
Hembygdsgård	–	–	4/4	–	3/3
Kyrkogrund	1/1	–	–	–	–
Labyrint	1/1	–	–	1/1	–
Minnesinskrift annan	1/1	–	1/1	–	1/1
Minneskors	1/1	–	2/2	–	2/2
Minnessten	6/4	–	26/26	–	20/18
Naturföremål med bruk/tradition/namn	1/1	–	39/39	–	39/39
Pestkyrkogård/ kolerakyrkogård	2/2	–	2/2	1/1	3/3
Plats med bruk/tradition/namn	1/1	–	20/20	–	20/20
Ristning annan	1/1	–	4/2	1/1	4/2
Runsten	6/6	1/1	2/2	5/5	2/2
Ödekyrkogård	1/1	–	–	–	1/1
Övrigt	2/2	–	9/9	–	9/9
Summa	3925/1179	519/343	422/359	2274/318	369/337

Tabell 3 d. Hjortsberga socken, Alvesta kommun, Kronobergs län. Antalet registrerade lämningar/lokaler, i vissa fall endast lokaler, vid andra-, respektive förstagångsinventeringen, redovisade kategorivis och efter sakord samt i vissa fall även arter, under vilka sakord sorterar, redovisade inom parentes. För ytterligare information, se tabell 3 a.

Kategorier och sakord	Andragångsinventeringen			Förstagångsinventeringen	
	Fast fornlämning R, (R), Inpr. ej	Bevakas	Övrigt Inpr. ej	Fast fornlämning R, (R), Inpr. ej	Övrigt Inpr. ej
Gravar, förhistoriska	119/12	–	7/3	118/11	6/2
(Gravfält)	(95/4)	–	(5/1)	(95/4)	(5/1)
Hög rund	29/2	–	–	29/2	–
Röse runt	7/6	–	7/3	7/6	6/2
Stensättning stenfylld rund	3/2	–	–	2/1	–
Stensättning övertorvad rund	51/4	–	–	51/4	–
Skeppssättning	2/1	–	–	2/1	–
Rest sten	25/4	–	–	25/4	–
Hällkista	2/1	–	–	2/1	–
Boplatser, förhistoriska	–	–	10/10	–	9/9
(Fyndplats/fyndområde)	–	–	(10/10)	–	(9/9)
Lösfynd	–	–	10/10	–	9/9
Bebyggelselämningar	3/3	43/36	5/5	–	2/2
Bytomt/gårdstomt	3/3	43/36	1/1	–	1/1
Torplämning	–	–	3/3	–	–
Bebyggelselämning annan	–	–	1/1	–	1/1
Agrara lämningar	23/16	1/1	6/6	–	–
Röjningsröse/ röjningsröseområde	17/16	1/1	6/6	–	–
Hägnadsvall	1/1	–	–	–	–
Fossil åker oregelbunden	5/1	–	–	–	–
Kommunikationslämningar	9/9	–	7/7	–	14/14
Väg	–	–	1/1	–	1/1
Bro	1/1	–	3/3	–	3/3
Milstolpe	5/5	–	2/2	–	7/7
Väghållningssten	2/2	–	1/1	–	2/2
Vägmärke annat	1/1	–	–	–	1/1

Fortsättning på nästa sida.

Fortsättning från föregående sida.

Kategorier och sakord	Andragångsinventeringen			Förstagångsinventeringen	
	Fast fornlämning R, (R), Inpr. ej	Bevakas	Övrigt Inpr. ej	Fast fornlämning R, (R), Inpr. ej	Övrigt Inpr. ej
Kult-/offerlämningar	2/2	–	–		2/2
Offerkälla	2/2	–	–	–	2/2
Industriella lämningar	1/1	1/1	1/1	–	2/2
Hammarlämning	–	1/1	–	–	1/1
Slaggförekomst	–	–	1/1	–	1/1
Kvarnlämning/kvarnruin	1/1	–	–	–	–
Övriga lämningar	2/2	–	20/20	1/1	19/19
Runsten	1/1	–	–	1/1	–
Minnessten	–	–	2/2	–	1/1
Minnesinskrift annan	–	–	1/1	–	1/1
Ristning övrig	–	–	1/1	–	1/1
Gränsmärke	–	–	2/2	–	1/1
Plats med bruk/tradition/namn	–	–	1/1	–	1/1
Naturföremål med bruk/tradition/namn	1/1	–	8/8	–	9/9
Fornlämningsliknande lämning	–	–	1/1	–	1/1
Fornlämningsliknande bildning	–	–	4/4	–	4/4
Summa	159/45	45/38	56/51	119/12	54/50

Tabell 3 e. Kvenneberga socken, Alvesta kommun, Kronobergs län. Antalet registrerade lämningar/lokaler, i vissa fall endast lokaler, vid andra-, respektive förstagångsinventeringen, redovisade kategorivis och efter sakord samt i vissa fall även arter, under vilka sakord sorterar, redovisade inom parentes. För ytterligare information, se tabell 3 a.

Kategorier och sakord	Andragångsinventeringen			Förstagångsinventeringen	
	Fast forn lämning R, (R), Inpr. ej	Bevakas	Övrigt Inpr. ej	Fast forn lämning R, (R), Inpr. ej	Övrigt Inpr. ej
Gravar, förhistoriska	56/11	–	–	51/6	1/1
(Gravfält)	(48/3)	–	–	(48/3)	–
Hög rund	3/1	–	–	3/1	–
Röse runt	2/2	–	–	1/1	–
Stensättning stenfylld rund	43/3	–	–	42/2	–
Stensättning stenfylld oval	2/2	–	–	–	–
Stensättning övertorvad rund	3/2	–	–	2/1	1/1
Rest sten	1/1	–	–	1/1	–
Hällkista	1/1	–	–	1/1	–
Domarring resta stenar	1/1	–	–	1/1	–
Boplatser, förhistoriska	2/2	1/1	7/7	–	4/4
Boplatslämning	2/2	1/1	–	–	1/1
(Fyndplats/fyndområde)	–	–	(6/6)	–	(3/3)
Lösfynd	–	–	7/7	–	3/3
Bebyggelselämningar	5/5	12/12	4/4	–	1/1
Bytomt/gårdstomt	4/4	12/12	3/3	–	–
Torplämning	1/1	–	–	–	–
Bebyggelselämning annan	–	–	1/1	–	1/1
Agrara lämningar	19/19	–	2/2	–	–
Röjningsröse/ röjningsröseområde	19/19	–	2/2	–	–
Kommunikationslämningar	1/1	–	1/1	–	1/1
Bro	–	–	1/1	–	1/1
Väghållningssten	1/1	–	–	–	–
Kult-/offerlämningar	4/3	–	1/1	–	1/1
(Älvkvarnsförekomst)	4/3	–	–	–	–
Offerkälla	–	–	1/1	–	1/1

Fortsättning på nästa sida.

Fortsättning från föregående sida.

Kategorier och sakord	Andragångsinventeringen			Förstagångsinventeringen	
	Fast fornlämning R, (R), Inpr. ej	Bevakas	Övrigt Inpr. ej	Fast fornlämning R, (R), Inpr. ej	Övrigt Inpr. ej
Industriella lämningar	2/2	1/1	2/2	–	3/3
Kolningsgrop	1/1	–	–	–	–
Hammarlämning	–	1/1	–	–	–
Kvarnlämning/kvarnruin	1/1	–	1/1	–	2/2
Sågverkslämning	–	–	1/1	–	1/1
Övriga lämningar	–	–	7/7	–	6/6
Minnessten	–	–	1/1	–	1/1
Minnesinskrift annan	–	–	1/1	–	–
Gränsmärke	–	–	1/1	–	1/1
Fornlämningsliknande lämning	–	–	3/3	–	3/3
Fornlämningsliknande bildning	–	–	1/1	–	1/1
Summa	89/43	14/14	24/24	51/6	17/17

Tabell 3 f. Västra Torsås socken, Alvesta kommun, Kronobergs län. Antalet registrerade lämningar/lokaler, i vissa fall endast lokaler, vid andra-, respektive förstagångsinventeringen, redovisade kategorivis och efter sakord samt i vissa fall även arter, under vilka sakord sorterar, redovisade inom parentes. För ytterligare information, se tabell 3 a.

Kategorier och sakord	Andragångsinventeringen			Förstagångsinventeringen	
	Fast fornlämning R, (R), Inpr. ej	Bevakas	Övrigt Inpr. ej	Fast fornlämning R, (R), Inpr. ej	Övrigt Inpr. ej
Gravar, förhistoriska	52/15	–	1/1	47/11	1/1
(Gravfält)	(35/2)	–	–	(35/2)	–
Hög rund	11/1	–	–	11/1	–
Röse runt	9/8	–	–	8/7	–
Stensättning stenfylld rund	4/4	–	–	1/1	1/1
Stensättning övertorvad rund	13/2	–	–	13/2	–
Treudd stenfylld	1/1	–	–	1/1	–
Rest sten	12/1	–	–	12/1	–
Hällkista	2/2	–	–	1/1	–
Domarring	–	–	1/1	–	–
Boplatser, förhistoriska	5/5	–	14/14	–	1/1
Boplatslämning	5/5	–	–	–	1/1
(Fyndplats/fyndområde)	–	–	(10/10)	–	–
Lösfynd	–	–	14/14	–	–
Bebyggelse lämningar	5/5	79/68	5/4	–	–
Bytomt/gårdstomt	5/5	79/68	–	–	–
Torplämning	–	–	5/4	–	–
Agrara lämningar	47/35	–	–	–	1/1
Röjningsröse/ röjningsröseområde	35/35	–	–	–	1/1
Stensträng	1/1	–	–	–	–
Fossil åker oregelbunden	11/2	–	–	–	–
Kommunikationslämningar	12/12	–	15/13	–	–
Milstolpe	1/1	–	–	–	–
Väghållningssten	11/11	–	15/13	–	–
Kult-/offerlämningar	3/3	–	1/1	–	4/4
Offerkälla	3/3	–	1/1	–	4/4

Fortsättning på nästa sida.

Fortsättning från föregående sida.

Kategorier och sakord	Andragångsinventeringen			Förstagångsinventeringen	
	Fast fornlämning R, (R), Inpr. ej	Bevakas	Övrigt Inpr. ej	Fast fornlämning R, (R), Inpr. ej	Övrigt Inpr. ej
Industriella lämningar	94/83	1/1	6/6	–	2/1
Slipränna	2/1	–	–	–	2/1
Hammarlämning	–	1/1	–	–	–
Slaggförekomst	–	–	1/1	–	–
Tjärränna	82/82	–	2/2	–	–
Beckgryta	10/10	–	–	–	–
Kolbotten	–	–	2/2	–	–
Kvarnlämning/kvarnruin	–	–	1/1	–	–
Övriga lämningar	5/5	–	19/19	–	9/9
Minnessten	–	–	2/2	–	–
Gränsmärke	–	–	1/1	–	1/1
Plats med bruk/tradition/namn	–	–	3/3	–	3/3
Naturföremål med bruk/tradition/namn	5/5	–	10/10	–	4/4
Fornlämningsliknande lämning	–	–	3/3	–	1/1
Summa	223/163	80/69	61/58	47/11	18/17

Tabell 3 g. Angelstad socken, Ljungby kommun, Kronobergs län. Antalet registrerade lämningar/lokaler, i vissa fall endast lokaler, vid andra-, respektive förstagångsinventeringen, redovisade kategorivis och efter sakord samt i vissa fall även arter, under vilka sakord sorterar, redovisade inom parentes. För ytterligare information, se tabell 3 a.

Kategorier och sakord	Andragångsinventeringen			Förstagångsinventeringen	
	Fast fornlämning R, (R), Inpr. ej	Bevakas	Övrigt Inpr. ej	Fast fornlämning R, (R), Inpr. ej	Övrigt Inpr. ej
Gravar, förhistoriska	528/86	4/2	8/7	467/58	14/9
(Gravfält)	(440/22)	–	–	(414/18)	(5/1)
Hög rund	357/24	–	1/1	340/18	4/1
Hög oval	1/1	–	–	1/1	–
Röse runt	35/30	1/1	2/2	29/24	4/4
Röse kvadratisk	2/2	–	–	2/2	–
Stensättning stenfylld rund	14/10	–	–	3/1	–
Stensättning övertorvad rund	38/17	–	–	14/5	1/1
Stensättning stenfylld oval	2/2	–	–	1/1	–
Treudd stenfylld	8/5	–	–	6/3	–
Treudd övertorvad	4/4	–	–	4/4	–
Rest sten	50/10	3/1	3/2	51/11	3/1
Hällkista	4/4	–	1/1	3/3	1/1
Domarring resta stenar	3/3	–	1/1	3/3	1/1
Järnåldersdös	3/2	–	–	3/2	–
Klumpsten	7/2	–	–	7/2	–
Boplatser, förhistoriska	8/8	2/2	10/10	–	7/7
Boplatslämning	8/8	2/2	1/1	–	4/4
(Fyndplats/fyndområde)	–	–	(7/7)	–	(3/3)
Lösfynd	–	–	9/9	–	3/3
Bebyggelselämningar	12/7	34/20	–	–	–
Bytomt/gårdstomt	12/7	33/19	–	–	–
Torplämning	–	1/1	–	–	–
Agrara lämningar	130/99	–	1/1	–	3/3
Röjningsröse/ röjningsröseområde	99/99	–	1/1	–	3/3
Stensträng	1/1	–	–	–	–
Fossil åker oregelbunden	30/6	–	–	–	–

Fortsättning på nästa sida.

Fortsättning från föregående sida.

Kategorier och sakord	Andragångsinventeringen			Förstagångsinventeringen	
	Fast fornlämning R, (R), Inpr. ej	Bevakas	Övrigt Inpr. ej	Fast fornlämning R, (R), Inpr. ej	Övrigt Inpr. ej
Kommunikationslämningar	10/9	–	7/7	–	13/13
Bro	–	–	1/1	–	1/1
Milstolpe	3/3	–	1/1	–	4/4
Väghållningssten	7/6	–	4/4	–	7/7
Kavelbro	–	–	1/1	–	1/1
Kult-/offerlämningar	26/24	–	4/3	6/5	6/5
(Hällristning)	1/1	–	1/1	1/1	1/1
(Älvkvarnsförekomst)	24/23	–	3/3	5/5	4/4
Offerkälla	1/1	–	–	–	1/1
Fångstlämningar	1/1	–	–	–	–
Fångstgrop varg	1/1	–	–	–	–
Övriga lämningar	8/6	–	28/26	1/1	30/27
Pestkyrkogård	1/1	–	–	1/1	–
Minnessten	4/2	–	2/2	–	5/3
Minneskors	1/1	–	–	–	1/1
Gränsmärke	2/2	–	2/2	–	3/3
Hembygdsgård	–	–	1/1	–	–
Plats med bruk/tradition/namn	–	–	4/4	–	4/4
Naturföremål med bruk/tradition/namn	–	–	6/6	–	6/6
Fornlämningsliknande lämning	–	–	13/11	–	11/10
Summa	723/239	40/24	58/54	474/64	73/63

Tabell 3 h. Annerstad socken, Ljungby kommun, Kronobergs län. Antalet registrerade lämningar/lokaler, i vissa fall endast lokaler, vid andra-, respektive förstagångsinventeringen, redovisade kategorivis och efter sakord samt i vissa fall även arter, under vilka sakord sorterar, redovisade inom parentes. För ytterligare information, se tabell 3 a.

Kategorier och sakord	Andragångsinventeringen			Förstagångsinventeringen	
	Fast fornlämning R, (R), Inpr. ej	Bevakas	Övrigt Inpr. ej	Fast fornlämning R, (R), Inpr. ej	Övrigt Inpr. ej
Gravar, förhistoriska	458/57	4/4	–	381/27	5/5
(Gravfält)	(399/17)	–	–	(367/15)	–
Hög rund	388/23	1/1	–	349/16	–
Röse runt	6/6	–	–	3/3	–
Röse ovalt	–	1/1	–	–	1/1
Stensättning stenfylld rund	16/11	–	–	1/1	2/2
Stensättning övertorvad rund	18/5	1/1	–	16/3	2/2
Stensättning övertorvad triangulär	1/1	–	–	–	–
Stensättning övertorvad oregelbunden	1/1	–	–	–	–
Treudd stenfylld	8/8	–	–	4/4	–
Treudd övertorvad	2/2	–	–	–	–
Domarring resta stenar	1/1	–	–	–	–
Rest sten	11/7	1/1	–	5/3	–
Hällkista	6/6	–	–	3/3	–
Boplatser, förhistoriska	11/11	2/2	4/4	–	3/3
Boplatslämning	11/11	2/2	–	–	3/3
Fyndsamling	–	–	1/1	–	–
Lösfynd	–	–	3/3	–	–
Bebyggelselämningar	19/10	43/25	1/1	2/2	1/1
Bebyggelselämning annan	–	–	1/1	–	1/1
Borgruin/-område	2/2	–	–	2/2	–
Bytomt/gårdstomt	17/8	43/25	–	–	–
Agrara lämningar	166/60	7/5	–	–	1/1
Fossil åker bandformig	19/3	–	–	–	–
Fossil åker oregelbunden	83/7	2/1	–	–	–

Fortsättning på nästa sida.

Fortsättning från föregående sida.

Kategorier och sakord	Andragångsinventeringen			Förstagångsinventeringen	
	Fast fornlämning R, (R), Inpr. ej	Bevakas	Övrigt Inpr. ej	Fast fornlämning R, (R), Inpr. ej	Övrigt Inpr. ej
Hägnadsvall av jord och sten	3/2	–	–	–	–
Röjningsröse/-område	61/60	5/5	–	–	1/1
Fångstlämningar	4/4	–	–	1/1	–
Fångstgrop varg	4/4	–	–	1/1	–
Kommunikationslämningar	30/27	1/1	4/3	12/12	1/1
Bro	1/1	1/1	–	–	–
Hålväg	1/1	–	–	–	–
Milstolpe	13/13	–	–	12/12	–
Väghållningssten	15/12	–	3/2	–	1/1
Vägmärke annat	–	–	1/1	–	–
Kult-/offerlämningar	2/2	–	2/2	–	2/2
Hällristning	1/1	–	–	–	–
Offerkast ris	–	–	2/2	–	2/2
Älvkvarnsförekost	1/1	–	–	–	–
Industriella lämningar	5/5	2/2	–	1/1	1/1
Glasbrukslämning/-ruin	–	1/1	–	–	–
Industrilämning/ bruksruin annan	1/1	–	–	–	–
Slaggförekost	2/2	1/1	–	–	1/1
Slaggvarp	1/1	–	–	1/1	–
Tjärdal	1/1	–	–	–	–
Övriga lämningar	4/4	–	16/15	–	24/15
Fornlämningsliknande lämning	–	–	1/1	–	11/2
Gravvård äldre	–	–	1/1	–	1/1
Minneskors	–	–	2/2	–	1/1
Minnessten	1/1	–	3/3	–	3/3

Fortsättning på nästa sida.

Fortsättning från föregående sida.

Kategorier och sakord	Andragångsinventeringen			Förstagångsinventeringen	
	Fast fornlämning R, (R), Inpr. ej	Bevakas	Övrigt Inpr. ej	Fast fornlämning R, (R), Inpr. ej	Övrigt Inpr. ej
Naturföremål med bruk/tradition/namn	–	–	7/7	–	6/6
Pest-/kolerakyrkogård	1/1	–	–	–	1/1
Plats med bruk/tradition/namn	–	–	1/1	–	1/1
Övrigt	2/2	–	1/1	–	–
Summa	699/180	59/39	27/25	397/43	39/30

Tabell 3 i. Bolmsö socken, Ljungby kommun, Kronobergs län. Antalet registrerade lämningar/lokaler, i vissa fall endast lokaler, vid andra,- respektive förstagångsinventeringen, redovisade kategorivis och efter sakord samt i vissa fall även arter, under vilka sakord sorterar, redovisade inom parentes. För ytterligare information, se tabell 3 a.

Kategorier och sakord	Andragångsinventeringen			Förstagångsinventeringen	
	Fast fornlämning R, (R), Inpr. ej	Bevakas	Övrigt Inpr. ej	Fast fornlämning R, (R), Inpr. ej	Övrigt Inpr. ej
Gravar, förhistoriska	570/74	2/2	3/3	519/61	5/5
(Gravfält)	(500/18)	–	–	(466/16)	–
Hög rund	449/29	–	–	416/28	1/1
Röse runt	21/20	2/2	–	15/15	–
Röse kvadratisk	2/2	–	–	1/1	1/1
Stensättning stenfylld rund	8/7	–	–	5/4	–
Stensättning stenfylld kvadratisk	3/2	–	–	1/1	–
Stensättning övertorvad rund	5/1	–	1/1	5/1	1/1
Treudd stenfylld	10/10	–	1/1	7/7	1/1
Domarring klumpstenar	10/4	–	–	10/4	–
Skeppssättning	1/1	–	–	1/1	–
Rest sten	56/13	–	1/1	53/11	1/1
Hällkista	5/5	–	–	5/5	–
Boplatser, förhistoriska	1/1	1/1	6/6	–	1/1
Boplatslämning	1/1	1/1	–	–	1/1
Fyndsamling	–	–	2/2	–	–
Lösfynd	–	–	4/4	–	–
Bebyggelselämningar	4/4	30/28	–	1/1	3/3
Bebyggelselämning annan	1/1	2/1	–	–	3/2
Borgruin/-område	1/1	1/1	–	1/1	–
Bytomt/gårdstomt	2/2	27/26	–	–	–
Agrara lämningar	44/42	6/3	–	–	1/1
Fossil åker oregelbunden	1/1	2/1	–	–	–
Röjningsröse/område	42/42	4/3	–	–	1/1
Stensträng	1/1	–	–	–	–

Fortsättning på nästa sida.

Fortsättning från föregående sida.

Kategorier och sakord	Andragångsinventeringen			Förstagångsinventeringen	
	Fast fornlämning R, (R), Inpr. ej	Bevakas	Övrigt Inpr. ej	Fast fornlämning R, (R), Inpr. ej	Övrigt Inpr. ej
Kommunikationslämningar	4/4	–	–	4/4	–
Milstolpe	4/4	–	–	4/4	–
Kult-/offerlämningar	8/7	–	–	–	–
Älvkvarnsförekomst	8/7	–	–	–	–
Övriga lämningar	1/1	–	14/14	1/1	17/17
Fornlämningsliknande bildning	–	–	1/1	–	1/1
Fornlämningsliknande lämning	–	–	3/4	–	6/6
Gränsmärke	–	–	1/1	–	1/1
Hembygdsgård	–	–	1/1	–	1/1
Minnessten	–	–	3/3	–	2/2
Naturföremål med bruk/tradition/namn	–	–	2/2	–	2/2
Plats med bruk/tradition/namn	–	–	1/1	–	1/1
Ristning annan	1/1	–	–	1/1	–
Övrigt	–	–	2/2	–	3/3
Summa	632/133	39/34	23/23	525/67	27/26

Tabell 3 j. Nöttja socken, Ljungby kommun, Kronobergs län. Antalet registrerade lämningar/lokaler, i vissa fall endast lokaler, vid andra-, respektive förstagångsinventeringen, redovisade kategorivis och efter sakord samt i vissa fall även arter, under vilka sakord sorterar, redovisade inom parentes. För ytterligare information, se tabell 3 a.

Kategorier och sakord	Andragångsinventeringen			Förstagångsinventeringen	
	Fast fornlämning R, (R), Inpr. ej	Bevakas	Övrigt Inpr. ej	Fast fornlämning R, (R), Inpr. ej	Övrigt Inpr. ej
Gravar, förhistoriska	118/15	3/3	–	95/7	–
(Gravfält)	(106/6)	–	–	(90/5)	–
Hög rund	63/4	–	–	49/3	–
Röse runt	1/1	1/1	–	1/1	–
Stensättning stenfylld rund	4/4	–	–	1/1	–
Stensättning stenfylld triangulär	1/1	–	–	–	–
Stensättning stenfylld oval	1/1	–	–	1/1	–
Stensättning övertorvad rund	29/3	1/1	–	27/2	–
Stensättning ofylld oval	–	1/1	–	–	–
Treudd stenfylld	2/2	–	–	–	–
Domarring resta stenar	1/1	–	–	1/1	–
Domarring klumpstenar	1/1	–	–	1/1	–
Järnåldersdös	7/2	–	–	7/2	–
Rest sten	6/2	–	–	6/2	–
Hällkista	2/2	–	–	1/1	–
Boplatser, förhistoriska	–	3/3	6/6	–	–
Lösfynd	–	3/3	6/6	–	–
Bebyggelselämningar	6/5	33/22	–	–	3/2
Bytomt/gårdstomt	4/3	32/21	–	–	1/1
Husgrund annan	–	1/1	–	–	1/1
Husgrund vallformig begränsning	1/1	–	–	–	1/1
Torplämning	1/1	–	–	–	–
Agrara lämningar	77/38	1/1	–	–	–
Fossil åker bandformad	2/1	–	–	–	–
Fossil åker oregelbunden	37/4	–	–	–	–

Fortsättning på nästa sida.

Fortsättning från föregående sida.

Kategorier och sakord	Andragångsinventeringen			Förstagångsinventeringen	
	Fast fornlämning R, (R), Inpr. ej	Bevakas	Övrigt Inpr. ej	Fast fornlämning R, (R), Inpr. ej	Övrigt Inpr. ej
Röjningsröse/ röjningsröseområde	38/38	1/1	–	–	–
Kommunikationslämningar	11/11	–	4/4	2/2	3/3
Bro	1/1	–	2/2	–	2/2
Milstolpe	2/2	–	–	2/2	–
Väghållningssten	8/8	–	1/1	–	–
Vägmärke	–	–	1/1	–	1/1
Industriella lämningar	3/3	–	–	–	3/3
Slaggförekomst	3/3	–	–	–	3/3
Övriga lämningar	3/3	1/1	6/6	2/2	5/5
Fornlämningsliknande lämning	–	–	1/1	–	–
Minnesinskrift annan	–	–	1/1	–	1/1
Minnessten	–	–	3/3	–	3/3
Naturföremål med bruk/tradition/namn	1/1	–	–	–	–
Runsten	2/2	1/1	–	2/2	–
Övrigt	–	–	1/1	–	1/1
Summa	218/74	41/30	16/16	99/11	14/13

Tabell 3 k. Lidhult socken, Ljungby kommun, Kronobergs län. Antalet registrerade lämningar/lokaler, i vissa fall endast lokaler, vid andra-, respektive förstagångsinventeringen, redovisade kategorivis och efter sakord samt i vissa fall även arter, under vilka sakord sorterar, redovisade inom parentes. För ytterligare information, se tabell 3 a.

Kategorier och sakord	Andragångsinventeringen			Förstagångsinventeringen	
	Fast forn lämning R, (R), Inpr. ej	Bevakas	Övrigt Inpr. ej	Fast forn lämning R, (R), Inpr. ej	Övrigt Inpr. ej
Gravar, förhistoriska	26/15	1/1	1/1	10/3	3/3
(Gravfält)	(13/2)	–	–	(8/1)	–
Hög rund	2/2	1/1	–	–	–
Röse runt	2/2	–	1/1	–	1/1
Röse ovalt	2/2	–	–	–	2/2
Stensättning stenfylld rund	2/2	–	–	–	–
Stensättning stenfylld oval	1/1	–	–	–	–
Stensättning stenfylld triangulär	1/1	–	–	–	–
Stensättning övertorvad rund	5/1	–	–	–	–
Treudd stenfylld	3/3	–	–	2/2	–
Skeppssättning	1/1	–	–	1/1	–
Järnåldersdös	1/1	–	–	1/1	–
Rest sten	6/1	–	–	6/1	–
Boplatser, förhistoriska	10/10	3/3	2/2	–	1/1
Boplatslämning	10/10	3/3	–	–	1/1
Lösfynd	–	–	2/2	–	–
Bebyggelse lämningar	4/4	48/35	1/1	–	–
By/-gårdstomt	4/4	48/35	–	–	–
Torplämning	–	–	1/1	–	–
Agrara lämningar	140/16	8/3	17/2	–	2/2
Röjningsröse/röjningsröseområde	14/14	3/3	1/1	–	1/1
Fossil åker bandformig	18/2	–	–	–	–
Fossil åker oregelbunden	108/9	5/1	15/1	–	–
Hägnadsvall jord sten	–	–	1/1	–	1/1

Fortsättning på nästa sida.

Fortsättning från föregående sida.

Kategorier och sakord	Andragångsinventeringen			Förstagångsinventeringen	
	Fast fornlämning R, (R), Inpr. ej	Bevakas	Övrigt Inpr. ej	Fast fornlämning R, (R), Inpr. ej	Övrigt Inpr. ej
Kommunikationslämningar	9/7	–	8/8	4/4	9/9
Bro	–	–	2/2	–	3/3
Milstolpe	4/4	–	1/1	4/4	1/1
Väghållningssten	5/5	–	5/5	–	5/5
Kult-/offerlämningar	–	–	1/1	–	1/1
Hälso-/pilgrimskälla	–	–	1/1	–	1/1
Industriella lämningar	9/9	3/3	3/3	1/1	1/1
Industrilämning/ bruksruin annan	2/2	–	–	–	1/1
Kvarnlämning/-ruin	–	–	2/2	–	–
Slaggförekomst	2/2	3/3	–	–	–
Slaggarv	1/1	–	–	1/1	–
Tjärdal	4/4	–	1/1	–	–
Övriga lämningar	5/4	1/1	14/14	–	16/16
Fornlämningsliknande lämning	–	–	1/1	–	1/1
Gränsmärke	3/3	1/1	3/3	–	3/3
Hembygdsgård	–	–	1/1	–	1/1
Kyrkogrund	1/1	–	–	–	–
Minnessten	–	–	5/5	–	5/5
Naturföremål med bruk/tradition/namn	–	–	4/4	–	4/4
Ödekyrkogård	1/1	–	–	–	1/1
Övrigt	–	–	–	–	1/1
Summa	203/65	64/46	47/31	15/8	33/33

Tabell 3 1. Odensjö socken, Ljungby kommun, Kronobergs län. Antalet registrerade lämningar/lokaler, i vissa fall endast lokaler, vid andra-, respektive förstagångsinventeringen, redovisade kategorivis och efter sakord samt i vissa fall även arter, under vilka sakord sorterar, redovisade inom parentes. För ytterligare information, se tabell 3 a.

Kategorier och sakord	Andragångsinventeringen			Förstagångsinventeringen	
	Fast fornlämning R, (R), Inpr. ej	Bevakas	Övrigt Inpr. ej	Fast fornlämning R, (R), Inpr. ej	Övrigt Inpr. ej
Gravar, förhistoriska	112/33	1/1	6/6	95/20	6/6
(Gravfält)	(75/3)	–	–	(75/3)	–
Hög rund	40/1	–	3/3	40/1	1/1
Röse runt	16/12	–	–	10/7	1/1
Röse kvadratisk	2/2	–	–	1/1	–
Stensättning stenfylld rund	2/2	–	–	2/2	1/1
Stensättning stenfylld oval	–	–	1/1	–	–
Stensättning stenfylld rektangulär	1/1	–	–	1/1	–
Stensättning stenfylld triangulär	5/5	–	–	1/1	–
Treudd stenfylld	9/8	–	1/1	7/6	1/1
Domarring resta stenar	1/1	–	–	1/1	–
Domarring klumpstenar	1/1	–	–	1/1	–
Järnåldersdös	10/1	–	–	10/1	–
Rest sten	24/8	1/1	–	20/4	1/1
Hällkista	1/1	–	1/1	1/1	1/1
Boplatser, förhistoriska	13/13	5/5	6/6	–	4/4
Boplatslämning	13/13	1/1	1/1	–	3/3
Lösfynd	–	4/4	5/5	–	1/1
Bebyggelse lämningar	9/8	41/24	–	–	–
Bytomt/gårdstomt	9/8	41/24	–	–	–
Agrara lämningar	147/56	2/1	–	–	–
Fossil åker bandformig	45/6	–	–	–	–
Fossil åker oregelbunden	46/5	1/1	–	–	–
Röjningsröse/ röjningsröseområde	56/56	1/1	–	–	–

Fortsättning på nästa sida.

Fortsättning från föregående sida.

Kategorier och sakord	Andragångsinventeringen			Förstagångsinventeringen	
	Fast fornlämning R, (R), Inpr. ej	Bevakas	Övrigt Inpr. ej	Fast fornlämning R, (R), Inpr. ej	Övrigt Inpr. ej
Kommunikationslämningar	13/12	–	4/4	7/6	–
Hålväg	–	–	1/1	–	–
Milstolpe	6/5	–	2/2	7/6	–
Väghållningssten	7/7	–	1/1	–	–
Kult-/offerlämningar	3/3	–	3/3	1/1	5/5
Hälso-/pilgrimskälla	–	–	1/1	–	1/1
Offerkast	–	–	1/1	–	1/1
Offerkälla	2/2	–	1/1	–	3/3
Älvkvarnsföremål	1/1	–	–	1/1	–
Industriella lämningar	6/6	–	4/4	2/2	–
Kvarnlämning/kvarnruin	1/1	–	–	–	–
Slaggföremål	1/1	–	–	–	–
Slaggvarp	2/2	–	–	2/2	–
Sågverkslämning/-ruin	–	–	2/2	–	–
Tjärdal	2/2	–	2/2	–	–
Övriga lämningar	–	–	11/11	–	13/13
Byggnad annan	–	–	2/2	–	2/2
Fornlämningsliknande lämning	–	–	1/1	–	2/2
Minnessten	–	–	1/1	–	1/1
Naturföremål med bruk/tradition/namn	–	–	3/3	–	3/3
Plats med tradition/namn	–	–	1/1	–	2/2
Ristning annan	–	–	1/1	–	1/1
Runsten	–	–	1/1	–	1/1
Övrigt	–	–	1/1	–	1/1
Summa	303/130	49/31	34/34	105/29	28/28

Tabell 3 m. Ryssby socken, Ljungby kommun, Kronobergs län. Antalet registrerade lämningar/lokaler, i vissa fall endast lokaler, vid andra-, respektive förstagångsinventeringen, redovisade kategorivis och efter sakord samt i vissa fall även arter, under vilka sakord sorterar, redovisade inom parentes. För ytterligare information, se tabell 3 a.

Kategorier och sakord	Andragångsinventeringen			Förstagångsinventeringen	
	Fast fornlämning R, (R), Inpr. ej	Bevakas	Övrigt Inpr. ej	Fast fornlämning R, (R), Inpr. ej	Övrigt Inpr. ej
Gravar, förhistoriska	226/28	2/2	2/2	169/21	6/6
(Gravfält)	(198/8)	–	–	(149/7)	–
Hög rund	187/13	2/2	–	137/11	2/2
Röse runt	3/3	–	–	2/2	1/1
Stensättning stenfylld rund	2/2	–	–	1/1	–
Stensättning övertorvad rund	23/4	–	–	20/3	1/1
Treudd övertorvad	1/1	–	–	–	–
Hällkista	10/10	–	2/2	9/9	2/2
Boplatser, förhistoriska	3/3	–	7/7	–	1/1
Boplatslämning	3/3	–	–	–	–
Depåfynd	–	–	1/1	–	–
(Fyndplats/fyndområde)	–	–	(6/6)	–	(1/1)
Lösfynd	–	–	6/6	–	1/1
Bebyggelselämningar	17/13	70/33	2/2	1/1	3/3
Borgruin	1/1	–	–	1/1	–
Bytomt/gårdstomt	14/10	59/31	–	–	1/1
Torplämning	2/2	2/2	–	–	–
Bebyggelselämning annan	–	–	2/2	–	2/2
Agrara lämningar	58/25	–	7/4	–	9/6
Röjningsröse/ röjningsröseområde	25/25	–	7/4	–	9/6
Hägnadsvall	3/1	–	–	–	–
Fossil åker oregelbunden	30/5	–	–	–	–
Kommunikationslämningar	20/19	2/2	5/4	–	8/7
Bro	–	2/2	2/1	–	2/1
Milstolpe	4/4	–	2/2	–	6/6
Väghållningssten	16/15	–	1/1	–	–

Fortsättning på nästa sida.

Fortsättning från föregående sida.

Kategorier och sakord	Andragångsinventeringen			Förstagångsinventeringen	
	Fast fornlämning R, (R), Inpr. ej	Bevakas	Övrigt Inpr. ej	Fast fornlämning R, (R), Inpr. ej	Övrigt Inpr. ej
Kult-/offerlämningar	5/4	–	2/2	2/1	2/2
(Hällristning)	1/1	–	–	1/1	–
(Älvkvarnsförekomst)	3/3	–	–	1/1	–
Offerkälla	1/1	–	2/2	–	2/2
Industriella lämningar	1/1	–	8/8	–	–
Gruvhål	–	–	8/8	–	–
Tjärränna	1/1	–	–	–	–
Övriga lämningar	3/3	–	15/11	1/1	5/5
Runsten	2/2	–	1/1	1/1	1/1
Minnessten	–	–	3/3	–	–
Minnesinskrift annan	1/1	–	–	–	–
Gränsmärke	–	–	3/3	–	–
Hembygdsgård	–	–	1/1	–	1/1
Plats med bruk/tradition/namn	–	–	1/1	–	1/1
Naturföremål med bruk/tradition/namn	–	–	2/2	–	1/1
Fornlämningsliknande lämning	–	–	4/2	–	1/1
Summa	333/96	74/37	48/39	173/24	34/30

Tabell 3 n. Tannåker socken, Ljungby kommun, Kronobergs län. Antalet registrerade lämningar/lokaler, i vissa fall endast lokaler, vid andra-, respektive förstagångsinventeringen, redovisade kategorivis och efter sakord samt i vissa fall även arter, under vilka sakord sorterar, redovisade inom parentes. För ytterligare information, se tabell 3 a.

Kategorier och sakord	Andragångsinventeringen			Förstagångsinventeringen	
	Fast fornlämning R, (R), Inpr. ej	Bevakas	Övrigt Inpr. ej	Fast fornlämning R, (R), Inpr. ej	Övrigt Inpr. ej
Gravar, förhistoriska	80/17	–	–	62/12	1/1
(Gravfält)	(63/4)	–	–	(51/3)	–
Hög rund	63/7	–	–	51/6	–
Röse runt	4/4	–	–	4/4	–
Stensättning stenfylld rund	6/4	–	–	–	1/1
Stensättning övertorvad rund	1/1	–	–	1/1	–
Stensättning övertorvad kvadratisk	1/1	–	–	1/1	–
Treudd övertorvad	2/2	–	–	2/2	–
Rest sten	3/1	–	–	3/1	–
Boplatser, förhistoriska	2/2	–	7/7	–	–
Boplatslämning	2/2	–	–	–	–
(Fyndplats/fyndområde)	–	–	(4/4)	–	–
Lösfynd	–	–	7/7	–	–
Bebyggelselämningar	2/2	13/8	–	1/1	–
Borgruin	1/1	–	–	1/1	–
Bytomt/gårdstomt	1/1	13/8	–	–	–
Agrara lämningar	71/34	–	–	–	–
Röjningsröse/ röjningsröseområde	34/34	–	–	–	–
Fossil åker oregelbunden	37/3	–	–	–	–
Kommunikationslämningar	3/3	–	–	–	3/3
Milstolpe	3/3	–	–	–	3/3
Kult-/offerlämningar	2/2	–	–	1/1	1/1
Offerkälla	2/2	–	–	1/1	1/1
Industriella lämningar	–	–	1/1	–	1/1
Tjärhäll	–	–	1/1	–	1/1

Fortsättning på nästa sida.

Fortsättning från föregående sida.

Kategorier och sakord	Andragångsinventeringen			Förstagångsinventeringen	
	Fast fornlämning R, (R), Inpr. ej	Bevakas	Övrigt Inpr. ej	Fast fornlämning R, (R), Inpr. ej	Övrigt Inpr. ej
Övriga lämningar	–	–	6/6	–	6/6
Naturföremål med bruk/tradition/namn	–	–	3/3	–	3/3
Fornlämningsliknande lämning	–	–	2/2	–	2/2
Fornlämningsliknande bildning	–	–	1/1	–	1/1
Summa	160/60	13/8	14/14	64/14	12/12

Tabell 3 o. Torpa socken, Ljungby kommun, Kronobergs län. Antalet registrerade lämningar/lokaler, i vissa fall endast lokaler, vid andra-, respektive förstagångsinventeringen, redovisade kategorivis och efter sakord samt i vissa fall även arter, under vilka sakord sorterar, redovisade inom parentes. För ytterligare information, se tabell 3 a.

Kategorier och sakord	Andragångsinventeringen			Förstagångsinventeringen	
	Fast fornlämning R, (R), Inpr. ej	Bevakas	Övrigt Inpr. ej	Fast fornlämning R, (R), Inpr. ej	Övrigt Inpr. ej
Gravar, förhistoriska	45/12	–	4/4	40/7	3/3
(Gravfält)	(35/1)	–	–	(35/1)	–
Hög rund	32/3	–	2/2	31/2	–
Röse runt	3/3	–	–	2/2	–
Röse kvadratisk	1/1	–	–	1/1	–
Stensättning stenfylld rund	1/1	–	–	1/1	–
Stensättning stenfylld triangulär	1/1	–	–	–	–
Stensättning övertorvad rund	5/1	–	–	5/1	–
Treudd stenfylld	1/1	–	–	–	–
Fyrudd stenfylld	1/1	–	–	–	1/1
Rest sten	–	–	2/2	–	2/2
Boplatser, förhistoriska	2/2	2/2	2/2	–	1/1
Boplatslämning	2/2	–	–	–	1/1
Lösfynd	–	2/2	2/2	–	–
Bebyggelselämningar	7/7	38/25	–	1/1	1/1
Borgruin/område	1/1	–	–	1/1	–
Bytomt/gårdstomt	6/6	38/25	–	–	1/1
Agrara lämningar	38/15	5/3	3/3	–	3/3
Fossil åker bandformig	8/2	–	–	–	–
Fossil åker oregelbunden	15/2	2/2	–	–	–
Hägnadsvall av jord och sten	–	–	3/3	–	3/3
Röjningsröse/-område	15/15	3/3	–	–	–
Fångstlämningar	1/1	–	–	–	–
Fångstgrop	1/1	–	–	–	–

Fortsättning på nästa sida.

Fortsättning från föregående sida.

Kategorier och sakord	Andragångsinventeringen			Förstagångsinventeringen	
	Fast fornlämning R, (R), Inpr. ej	Bevakas	Övrigt Inpr. ej	Fast fornlämning R, (R), Inpr. ej	Övrigt Inpr. ej
Kommunikationslämningar	3/3	–	2/2	2/2	1/1
Milstolpe	2/2	–	2/2	2/2	–
Väghållningssten	1/1	–	–	–	1/1
Kult-/offerlämningar	2/2	–	2/2	–	4/4
Hälso-/pilgrimskälla	2/2	–	–	–	2/2
Offerkälla	–	–	2/2	–	2/2
Industriella lämningar	17/14	2/2	–	3/3	4/3
Slaggförekomst	3/3	1/1	–	–	–
Slaggvarp	10/7	1/1	–	3/3	4/3
Tjärdal	4/4	–	–	–	–
Övriga lämningar	–	1/1	20/20	–	23/23
Byggnad annan	–	–	1/1	–	1/1
Fornlämningsliknande lämning	–	1/1	4/4	–	5/5
Naturföremål med bruk/tradition/namn	–	–	8/8	–	9/9
Plats med tradition/namn	–	–	7/7	–	7/7
Övrigt	–	–	–	–	1/1
Summa	115/55	48/33	33/33	46/12	40/39

Tabell 3 p. Tutaryd socken, Ljungby kommun, Kronobergs län. Antalet registrerade lämningar/lokaler, i vissa fall endast lokaler, vid andra-, respektive förstagångsinventeringen, redovisade kategorivis och efter sakord samt i vissa fall även arter, under vilka sakord sorterar, redovisade inom parentes. För ytterligare information, se tabell 3 a.

Kategorier och sakord	Andragångsinventeringen			Förstagångsinventeringen	
	Fast fornlämning R, (R), Inpr. ej	Bevakas	Övrigt Inpr. ej	Fast fornlämning R, (R), Inpr. ej	Övrigt Inpr. ej
Gravar, förhistoriska	108/12	2/1	1/1	75/8	1/1
(Gravfält)	(99/4)	–	–	(70/3)	–
Hög rund	47/5	–	1/1	66/3	–
Röse runt	1/1	–	–	1/1	–
Stensättning stenfylld rund	3/3	2/1	–	1/1	–
Stensättning övertorvad rund	48/3	–	–	–	–
Rest sten	7/2	–	–	6/3	–
Hällkista	2/2	–	–	1/1	–
Boplatser, förhistoriska	–	–	5/5	–	3/3
Lösfynd	–	–	5/5	–	3/3
Bebyggelselämningar	–	16/15	4/4	–	3/3
Bebyggelselämning annan	–	–	2/2	–	2/2
Bytomt/gårdstomt	–	16/15	–	–	3/3
Torplämning	–	–	2/2	–	1/1
Agrara lämningar	8/2	–	9/9	–	2/2
Fossil åker oregelbunden	6/1	–	–	–	–
Röjningsröse/ röjningsröseområde	2/2	–	9/9	–	2/2
Fångstlämningar	1/1	–	–	1/1	–
Fångstgrop	1/1	–	–	1/1	–
Kommunikationslämningar	4/4	–	4/4	1/1	2/2
Bro	–	–	1/1	–	1/1
Hålväg	–	–	1/1	–	–
Milstolpe	–	–	1/1	1/1	–
Väghållningssten	4/4	–	1/1	–	1/1
Kult-/offerlämningar	1/1	–	–	–	–
(Älvkvarnsförekomst)	1/1	–	–	–	–

Fortsättning på nästa sida.

Fortsättning från föregående sida.

Kategorier och sakord	Andragångsinventeringen			Förstagångsinventeringen	
	Fast fornlämning R, (R), Inpr. ej	Bevakas	Övrigt Inpr. ej	Fast fornlämning R, (R), Inpr. ej	Övrigt Inpr. ej
Industriella lämningar	2/1	–	27/3	–	1/1
Brott/täkt	–	–	26/2	–	–
Fördämningsvall	–	–	1/1	–	1/1
Hammarruin	1/1	–	–	–	–
Smideslämning	1/1	–	–	–	–
Övriga lämningar	1/1	–	16/16	–	10/10
Byggnad annan	–	–	1/1	–	1/1
Fornlämningsliknande bildning	–	–	1/1	–	1/1
Fornlämningsliknande lämning	–	–	2/2	–	3/3
Fyndplats annan	–	–	2/2	–	–
Gränsmärke	–	–	2/2	–	1/1
Minnessten	–	–	2/2	–	–
Naturföremål med bruk/tradition/namn	–	–	–	–	1/1
Plats med tradition/namn	–	–	3/3	–	2/2
Runsten	1/1	–	–	1/1	–
Övrigt	–	–	3/3	–	1/1
Summa	125/20	18/16	66/41	78/10	22/22

Tabell 3 q. Vittaryd socken, Ljungby kommun, Kronobergs län. Antalet registrerade lämningar/lokaler, i vissa fall endast lokaler, vid andra-, respektive förstagångsinventeringen, redovisade kategorivis och efter sakord samt i vissa fall även arter, under vilka sakord sorterar, redovisade inom parentes. För ytterligare information, se tabell 3 a.

Kategorier och sakord	Andragångsinventeringen			Förstagångsinventeringen	
	Fast fornlämning R, (R), Inpr. ej	Bevakas	Övrigt Inpr. ej	Fast fornlämning R, (R), Inpr. ej	Övrigt Inpr. ej
Gravar, förhistoriska	291/25	–	10/5	286/24	11/7
(Gravfält)	(263/9)	–	–	(263/9)	–
Hög rund	262/17	–	9/4	262/17	6/3
Hög oval	4/1	–	–	4/1	–
Långhög	1/1	–	–	1/1	–
Röse runt	6/5	–	–	4/4	2/2
Stensättning stenfylld rund	–	–	1/1	1/1	–
Stensättning övertorvad rund	11/6	–	–	8/5	3/2
Rest sten	6/1	–	–	6/1	–
Hällkista	1/1	–	–	–	–
Boplatser, förhistoriska	1/1	–	6/6	–	5/5
Boplatslämning	1/1	–	–	–	–
(Fyndplats/fyndområde)	–	–	(6/6)	–	(5/5)
Lösfynd	–	–	6/6	–	5/5
Bebyggelse lämningar	4/4	23/13	1/1	–	1/1
Bytomt/gårdstomt	3/3	23/13	–	–	–
Torplämning	1/1	–	1/1	–	1/1
Agrara lämningar	46/34	–	2/2	–	2/2
Röjningsröse/ röjningsröseområde	34/34	–	2/2	–	2/2
Fossil åker oregelbunden	12/3	–	–	–	–
Kommunikationslämningar	8/8	–	2/2	–	4/4
Milstolpe	3/3	–	1/1	–	4/4
Väghållningssten	5/5	–	1/1	–	–
Kult-/offerlämningar	1/1	–	1/1	–	1/1
(Älvkvarnsförekomst)	1/1	–	1/1	–	1/1

Fortsättning på nästa sida.

Fortsättning från föregående sida.

Kategorier och sakord	Andragångsinventeringen			Förstagångsinventeringen	
	Fast fornlämning R, (R), Inpr. ej	Bevakas	Övrigt Inpr. ej	Fast fornlämning R, (R), Inpr. ej	Övrigt Inpr. ej
Industriella lämningar	2/2	1/1	1/1	–	2/2
Slaggvarp	1/1	–	–	–	1/1
Slaggförekomst	1/1	1/1	–	–	1/1
Kvarnlämning/kvarnruin	–	–	1/1	–	–
Övriga lämningar	6/6	–	9/7	2/2	9/7
Runsten	1/1	–	–	1/1	–
Labyrint	1/1	–	–	1/1	–
Pestkyrkogård	–	–	1/1	–	1/1
Minnessten	1/1	–	2/2	–	1/1
Ristning övrig	–	–	3/1	–	3/1
Gränsmärke	2/2	–	1/1	–	1/1
Plats med bruk/tradition/namn	1/1	–	1/1	–	2/2
Naturföremål med bruk/tradition/namn	–	–	1/1	–	1/1
Summa	359/80	24/14	32/25	288/26	35/29

Tabell 3 r. Vrå socken, Ljungby kommun, Kronobergs län. Antalet registrerade lämningar/lokaler; i vissa fall endast lokaler, vid andra-, respektive förstagångsinventeringen, redovisade kategorivis och efter sakord samt i vissa fall även arter, under vilka sakord sorterar, redovisade inom parentes. För ytterligare information, se tabell 3 a.

Kategorier och sakord	Andragångsinventeringen			Förstagångsinventeringen	
	Fast fornlämning R, (R), Inpr. ej	Bevakas	Övrigt Inpr. ej	Fast fornlämning R, (R), Inpr. ej	Övrigt Inpr. ej
Gravar, förhistoriska	3/2	–	1/1	–	1/1
Domarring resta stenar	1/1	–	–	–	–
Rest sten	2/1	–	–	–	1/1
Gravanläggning okänd typ	–	–	1/1	–	–
Boplatser, förhistoriska	6/6	3/3	3/3	–	–
Boplatslämning	6/6	2/2	–	–	–
Lösfynd	–	1/1	3/3	–	–
Bebyggelselämningar	8/7	44/27	2/2	–	–
Borgruin/-område	1/1	–	–	–	–
Bytomt/gårdstomt	7/6	44/27	–	–	–
Torplämning	–	–	2/2	–	–
Agrara lämningar	12/7	2/2	–	–	–
Fossil åker oregelbunden	5/2	–	–	–	–
Röjningsröse/ röjningsröseområde	7/7	2/2	–	–	–
Kommunikationslämningar	12/12	–	4/4	9/9	1/1
Bro	1/1	–	–	–	–
Milstolpe	9/9	–	2/2	9/9	–
Väghållningssten	2/2	–	1/1	–	1/1
Vårdkase	–	–	1/1	–	–
Industriella lämningar	11/10	1/1	4/4	1/1	2/2
Slaggförekomst	5/5	1/1	–	–	2/2
Slaggvarp	–	–	–	1/1	–
Tjärdal	6/5	–	4/4	–	–
Övriga lämningar	3/3	–	10/10	–	8/8
Fornlämningsliknande bildning	–	–	1/1	–	1/1
Gränsmärke	3/3	–	1/1	–	2/2

Fortsättning på nästa sida.

Fortsättning från föregående sida.

Kategorier och sakord	Andragångsinventeringen			Förstagångsinventeringen	
	Fast fornlämning R, (R), Inpr. ej	Bevakas	Övrigt Inpr. ej	Fast fornlämning R, (R), Inpr. ej	Övrigt Inpr. ej
Minnessten	–	–	2/2	–	–
Naturföremål med bruk/tradition/namn	–	–	3/3	–	3/3
Pest-/kolerakyrkogård	–	–	1/1	–	1/1
Plats med tradition/namn	–	–	1/1	–	–
Övrigt	–	–	1/1	–	1/1
Summa	55/47	50/31	24/24	10/10	12/12

ISSN 1403-5308